

**NYÍREGYHÁZA MEGYEI JOGÚ VÁROS ÖNKORMÁNYZATA  
KÖZGYŰLÉSÉNEK**

**23/2019 (XI.22.)**

**önkormányzati rendelete**

**Nyíregyháza 19/2005. (V.5.) önkormányzati rendelettel jóváhagyott helyi építési szabályzatának módosításáról és egységes szerkezetű szövegének megállapításáról szóló 21/2007. (VI. 12.) önkormányzati rendelet módosításának jóváhagyására**

*(10 terület - Napelemparkok területének kijelölése, Simai út - övezeti határ vonalának módosítása, Orosi út – övezeti besorolás módosítása, Róka utca – tervezett szabályozási vonal törlése, HÉSZ szöveges része)*

**Nyíregyháza Megyei Jogú Város Önkormányzatának Közgyűlése**

*az Épített környezet alakításáról és védelméről szóló 1997. évi LXXVIII. törvény 9/B. § (2) bekezdés b) pontjában, a 62. § (6) bekezdés 6.) pontjában kapott felhatalmazás alapján, Magyarország helyi önkormányzatairól szóló 2011. évi CLXXXIX. törvény 13. § (1) bekezdésében, az épített környezet alakításáról és védelméről szóló 1997. évi LXXVIII. törvény 6. § (1) bekezdésében meghatározott feladatkörében eljárva, a településfejlesztési koncepcióról, az integrált településfejlesztési stratégiáról és a településrendezési eszközökről, valamint egyes településrendezési sajátos jogintézményekről szóló 314/2012. (XI. 8.) Korm. rendelet (a továbbiakban: Korm. rendelet) 41. § (2) bekezdésében és 9. mellékletében biztosított véleményezési jogkörében eljáró*

Szabolcs-Szatmár-Bereg Megyei Kormányhivatal Kormány megbízotti Kabinet Állami Főépítésze

Szabolcs-Szatmár-Bereg Megyei Kormányhivatal Nyíregyházi Járási Hivatala Környezetvédelmi és Természetvédelmi Főosztály

Hortobágyi Nemzeti Park Igazgatóság

Felső-Tisza-vidéki Vízügyi Igazgatóság

Országos Vízügyi Főigazgatóság

Szabolcs-Szatmár-Bereg Megyei Katasztrófavédelmi Igazgatóság

Szabolcs- Szatmár- Bereg Megyei Kormányhivatal Népegészségügyi Főosztály

Budapest Főváros Kormányhivatala Közlekedési Főosztály Útügyi Osztály

Nemzeti Fejlesztési Minisztérium Közlekedéspolitikáért Felelős Államtitkárság

Nemzeti Fejlesztési Minisztérium – Légügyi Hivatal

Szabolcs-Szatmár-Bereg Megyei Kormányhivatal Nyíregyházi Járási Hivatal Közlekedési és Fogyasztóvédelmi Főosztály Útügyi Osztály

Miniszterelnökség Örökségvédelmi Hatósági Főosztály, Örökségvédelmi Nyilvántartási Osztály

Szabolcs-Szatmár-Bereg Megyei Kormányhivatal Nyíregyházi Járási Hivatala Hatósági Főosztály Építésügyi Osztály

Szabolcs-Szatmár-Bereg Megyei Kormányhivatal Élelmiszerlánc-biztonsági és Földhivatali Főosztály Földhivatali Osztály

Hajdú-Bihar Megyei Kormányhivatal Debreceni Járási Hivatala Agrárügyi Főosztály Erdőfelügyeleti Osztály

Honvédelmi Minisztérium Hatósági Főosztály

Szabolcs-Szatmár-Bereg Megyei Rendőr-főkapitányság Rendészeti Igazgatóság

Borsod-Abaúj-Zemplén Megyei Kormányhivatal Hatósági Főosztály Bányászati Osztály

Nemzeti Média- és Hírközlési Hatóság Hivatala

Országos Atomenergia Hivatal

Országos Tisztifőorvosi Hivatal  
Szabolcs-Szatmár-Bereg Megyei Önkormányzati Hivatal Megyei Főépítésze

a Korm. rendelet 40.§ (2) bekezdésre figyelemmel a Szabolcs-Szatmár-Bereg Megyei Kormányhivatal Kormány megbízotti Kabinet Állami Főépítésze záró szakmai véleményének megadásával,

Nyíregyháza Megyei Jogú Város Közgyűlése és Szerveit Szervezeti és Működési Szabályzatáról szóló 9/2011.(III.10.) önkormányzati rendelt 12.§ (2) bekezdésében biztosított véleményezési jogkörében eljáró Nyíregyháza Megyei Jogú Város Városstratégiai és Környezetvédelmi Bizottsága, valamint Nyíregyháza Megyei Jogú Város Jogi, Ügyrendi és Etikai Bizottsága véleményének kikérésével a következőket rendeli el:

**1.§.** A Nyíregyháza 19/2005. (V. 5.) KGY rendelettel jóváhagyott helyi építési szabályzatának módosításáról és egységes szerkezetű szövegének megállapításáról szóló 21/2007. (VI.12) önkormányzati rendelet (a továbbiakban: Ör.) 10. § kiegészül a következő (7a) bekezdéssel:

„(7a) *Megújuló energiaforrás hasznosításának céljára szolgáló terület (K-En)*

- a) A területhez a napenergia hasznosításának céljára szolgáló területek tartoznak.
- b) A területen csak a terület rendeltetésszerű használatát szolgáló építmények helyezhetők el.
- c) A területen csak 5 MW teljesítményt meg nem haladó kiserőművek helyezhetők el.
- d) A telken legfeljebb 4,5 méter építménymagasságú építmény helyezhető el.”

**2.§.** Az Ör. 1. számú mellékletét képező szabályozási tervlapok módosítását jelen rendelet 1. melléklete szerint jóváhagyja.

**3.§.(1)** Ez a rendelet a (2) bekezdésben foglaltak kivételével a kihirdetését követő napon lép hatályba és az azt követő napon hatályát veszíti. Rendelkezéseit a hatálybalépést követően induló ügyekben alkalmazni kell.

**(2)** A 2.§ 2019. december 21.-én lép hatályba és az azt követő napon hatályát veszíti. Rendelkezéseit a hatálybalépést követően induló ügyekben alkalmazni kell.

**(3)** A hatálybalépést megelőzően érkezett és jogerősen még el nem bíralt ügyekben jelen rendelet akkor alkalmazható, ha a rendelet a kérelem tárgyára vonatkozóan kedvezőbb előírásokat tartalmaz.

**Nyíregyháza, 2019. november 21.**

  
Dr. Kovács Ferenc  
polgármester



  
Dr. Szemán Sándor  
címzetes főjegyző

Ezt a rendeletet 2019. november hó 22. napján kihirdetem.

Nyíregyháza, 2019. november 22.



  
Dr. Szemán Sándor  
címzetes főjegyző

**Nyíregyháza 19/2005. (V.5.) önkormányzati rendelettel jóváhagyott helyi építési szabályzatának módosításáról és egységes szerkezetű szövegének megállapításáról szóló 21/2007. (VI. 12.) önkormányzati rendelet módosításának**

**i n d o k o l á s a**

**Általános indokolás**

A rendelet módosítását az indokolta, hogy a módosított szabályozás révén az infrastruktúra-fejlesztés, vállalkozásfejlesztés, önkormányzati beruházások megindulhatnak a területeken, és a lakossági érdekek is érvényesülnek.

**Részletes indokolás**

**1. §-hoz**

A módosítás a Helyi Építési Szabályzat szöveges részét érinti. A jelen módosítási eljárás során a rendezési terv új övezeti kategóriával - Különleges beépítésre szánt, megújuló energiaforrás hasznosításának céljára szolgáló terület (K-En) - egészül ki. A Helyi Építési Szabályzatban szükséges az új övezeti kategória beépítési feltételeinek meghatározására.

**2. §-hoz**

A módosítások a helyi építési szabályzat mellékletét képező szabályozási tervlapokban történnek e rendelet 1. mellékletében szereplő 13 részterületen a teljes eljárás módosítási szabályai szerint.

**3. §-hoz**

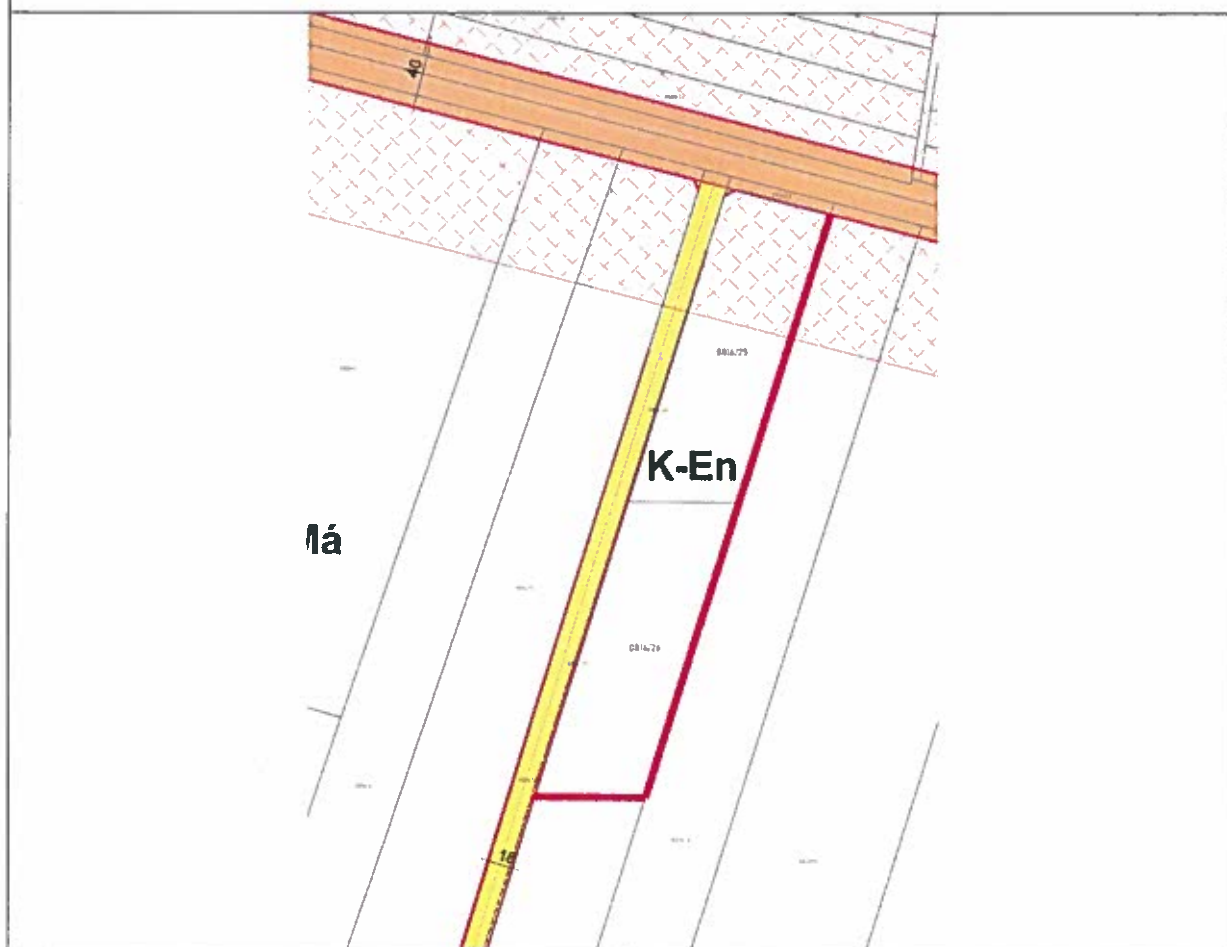
A rendelet kihirdetést követően a településfejlesztési koncepcióról, az integrált településfejlesztési stratégiáról és a településrendezési eszközökről, valamint egyes településrendezési sajátos jogintézményekről szóló 314/2012. (XI.8.) Korm. rendelet 43.§-a alapján léptethető hatályba.

**NYÍREGYHÁZA MEGYEI JOGÚ VÁROS ÖNKORMÁNYZATA  
KÖZGYŰLÉSÉNEK**

**23/2019. (XI.22.) önkormányzati  
rendeletének 1. melléklete**

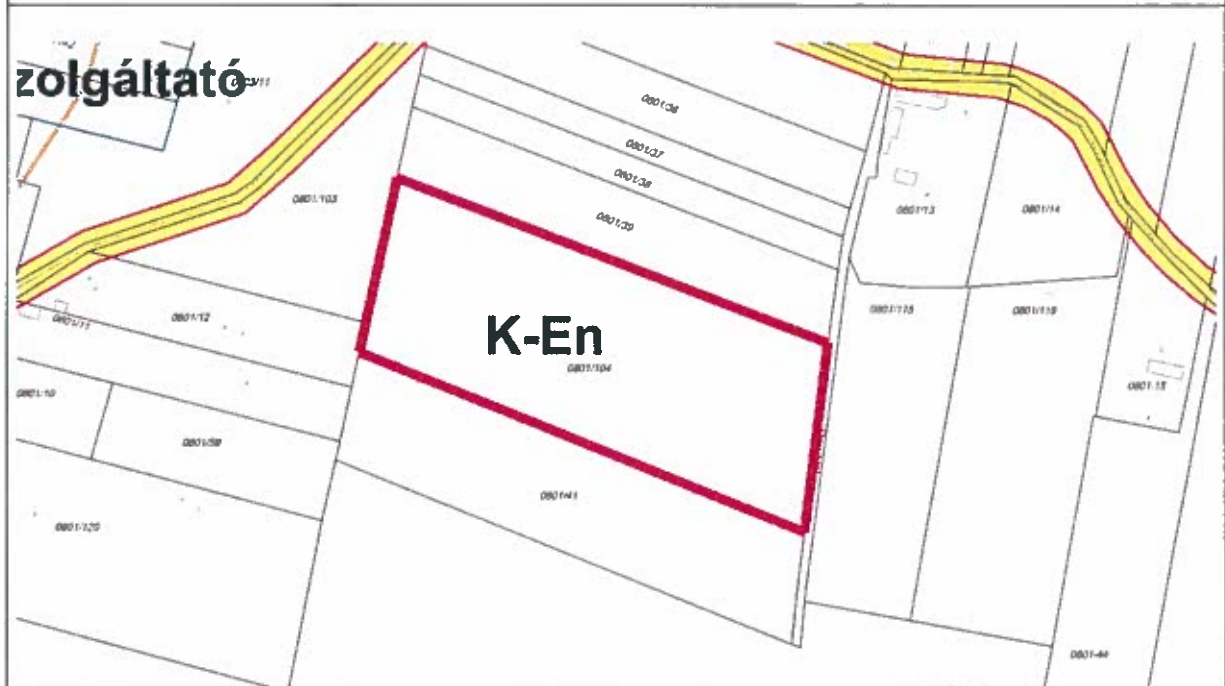
Sorsz.	Módosítás megindításáról szóló határozat száma	Szelvény-szám	Tervezési terület	Módosítás tárgya
Te.1.	155/2018. (XII.18.)	F2	Tiszavasvári út – Vajdabokori út – Rókabokori út – 0816/12 hrsz.-ú út által határolt tömb	<p>Az Art-Treasure Kft. napelemes kiserőmű megvalósításának céljából a rendezési terv módosítását kéri a 0816/25 hrsz.-ú ingatlanon. A módosítás során a tárgyi ingatlanok „Mezőgazdasági általános” övezetből „Különleges beépítésre szánt, megújuló energiaforrás hasznosításának céljára szolgáló terület” övezetbe való átsorolása szükséges.</p> <p>Az Szolar Gyöngy Kft. napelemes kiserőmű megvalósításának céljából a rendezési terv módosítását kéri a 0816/26 hrsz.-ú ingatlanon. A módosítás során a tárgyi ingatlanok „Mezőgazdasági általános” övezetből „Különleges beépítésre szánt, megújuló energiaforrás hasznosításának céljára szolgáló terület” övezetbe való átsorolása szükséges.</p>

**Jóváhagyott SZT - „Készült az állami alapadatok felhasználásával”**



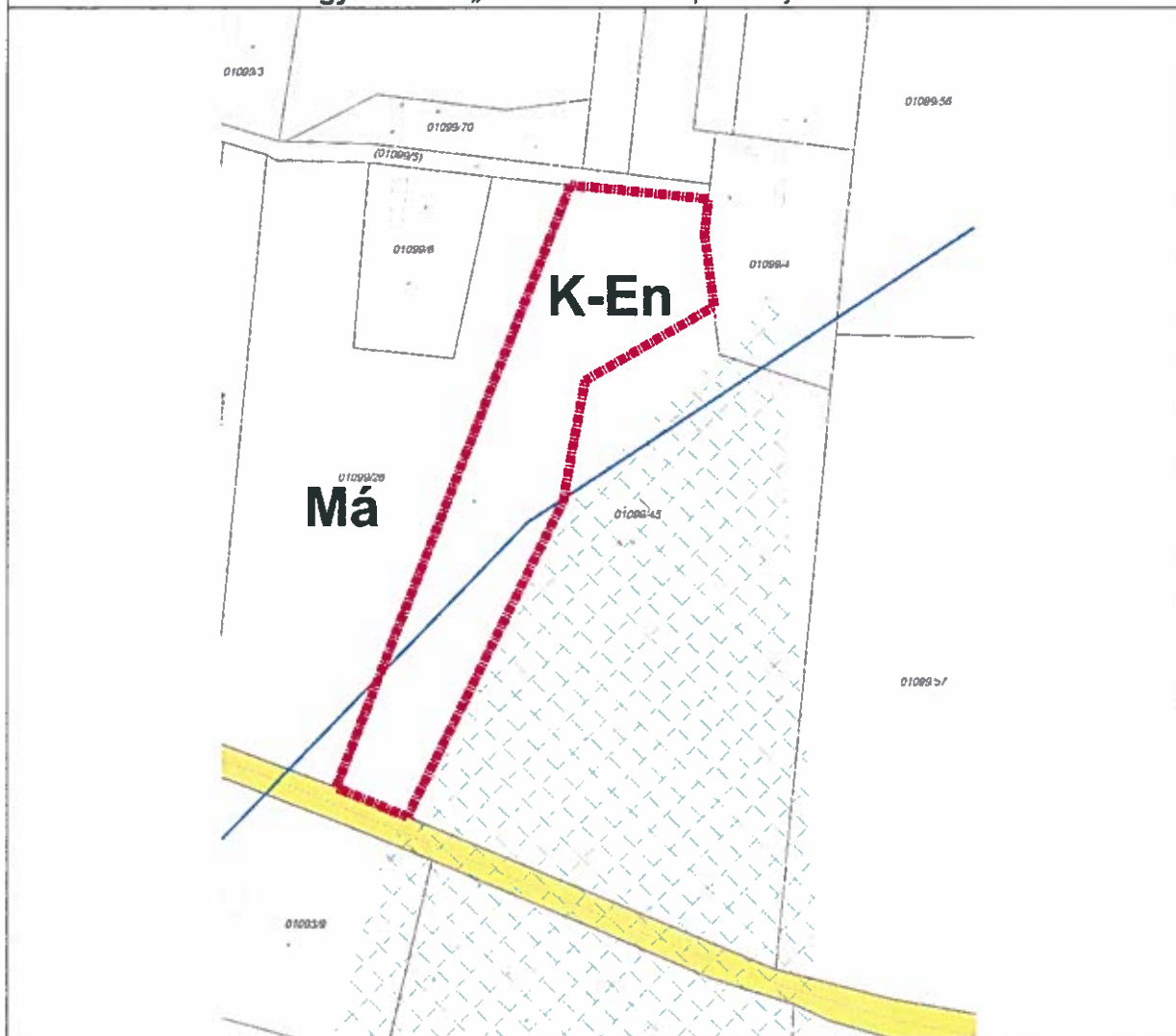
Sorsz.	Módosítás megindításáról szóló határozat száma	Szelvény-szám	Tervezési terület	Módosítás tárgya
Te.2.	11/2019. (II. 5.)	F2	Róka-bokori út – 0799 hrsz.-ú út – 0801/51 hrsz.-ú út – 0834/2 hrsz.-ú út – Nádasbokori út által határolt tömb	Az Argosol Energy Kft. napelemes kísérőmű megvalósításának céljából a rendezési terv módosítását kéri a 0801/104 hrsz.-ú ingatlanon. A módosítás során a tárgyi ingatlanok „Mezőgazdasági általános” övezetből „Különleges beépítésre szánt, megújuló energiaforrás hasznosításának céljára szolgáló terület” övezetbe való átsorolása szükséges.

**Jóváhagyott SZT - „Készült az állami alapadatok felhasználásával”**



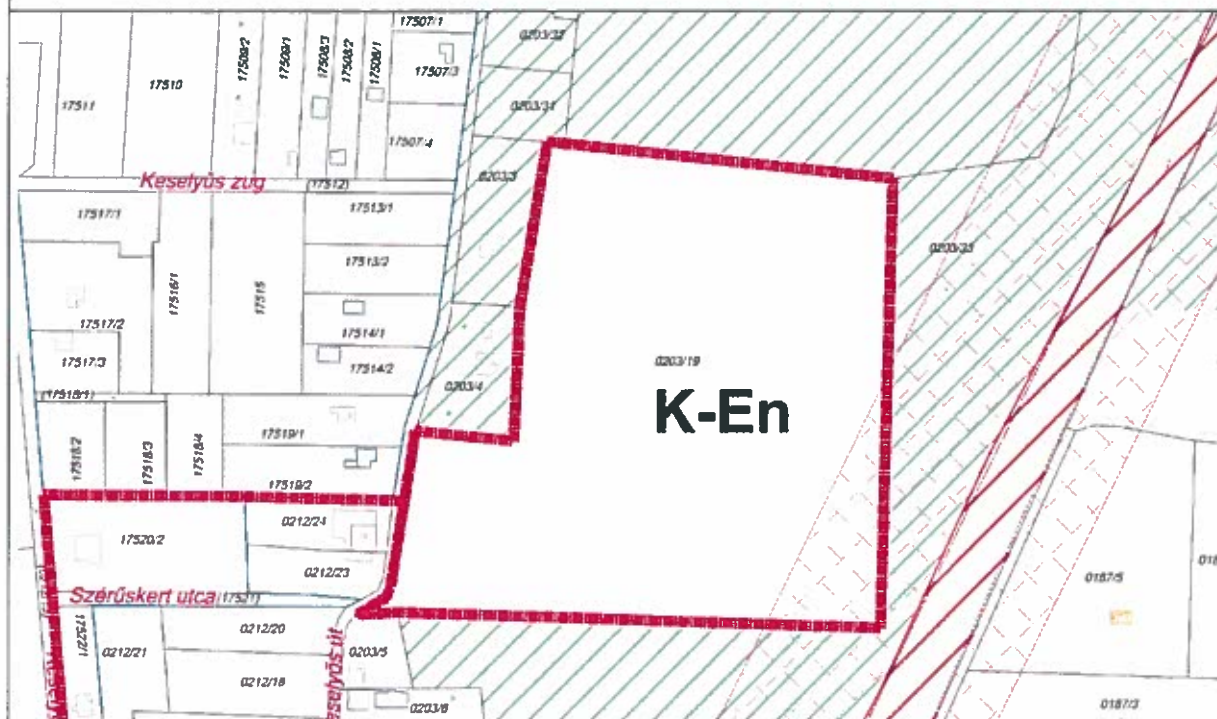
Sorsz.	Módosítás megindításáról szóló határozat száma	Szelvény-szám	Tervezési terület	Módosítás tárgya
Te.3.	11/2019. (II. 5.)	F2	Róka-bokori út – 0799 hrsz.-ú út – 0801/51 hrsz.-ú út – 0834/2 hrsz.-ú út – Nádasbokori út által határolt tömb	Az Argosol Energy Kft. napelemes kísérőmű megvalósításának céljából a rendezési terv módosítását kéri a 0801/104 hrsz.-ú ingatlanon. A módosítás során a tárgyi ingatlanok „Mezőgazdasági általános” övezetből „Különleges beépítésre szánt, megújuló energiaforrás hasznosításának céljára szolgáló terület” övezetbe való átsorolása szükséges.

**Jóváhagyott SZT - „Készült az állami alapadatok felhasználásával”**



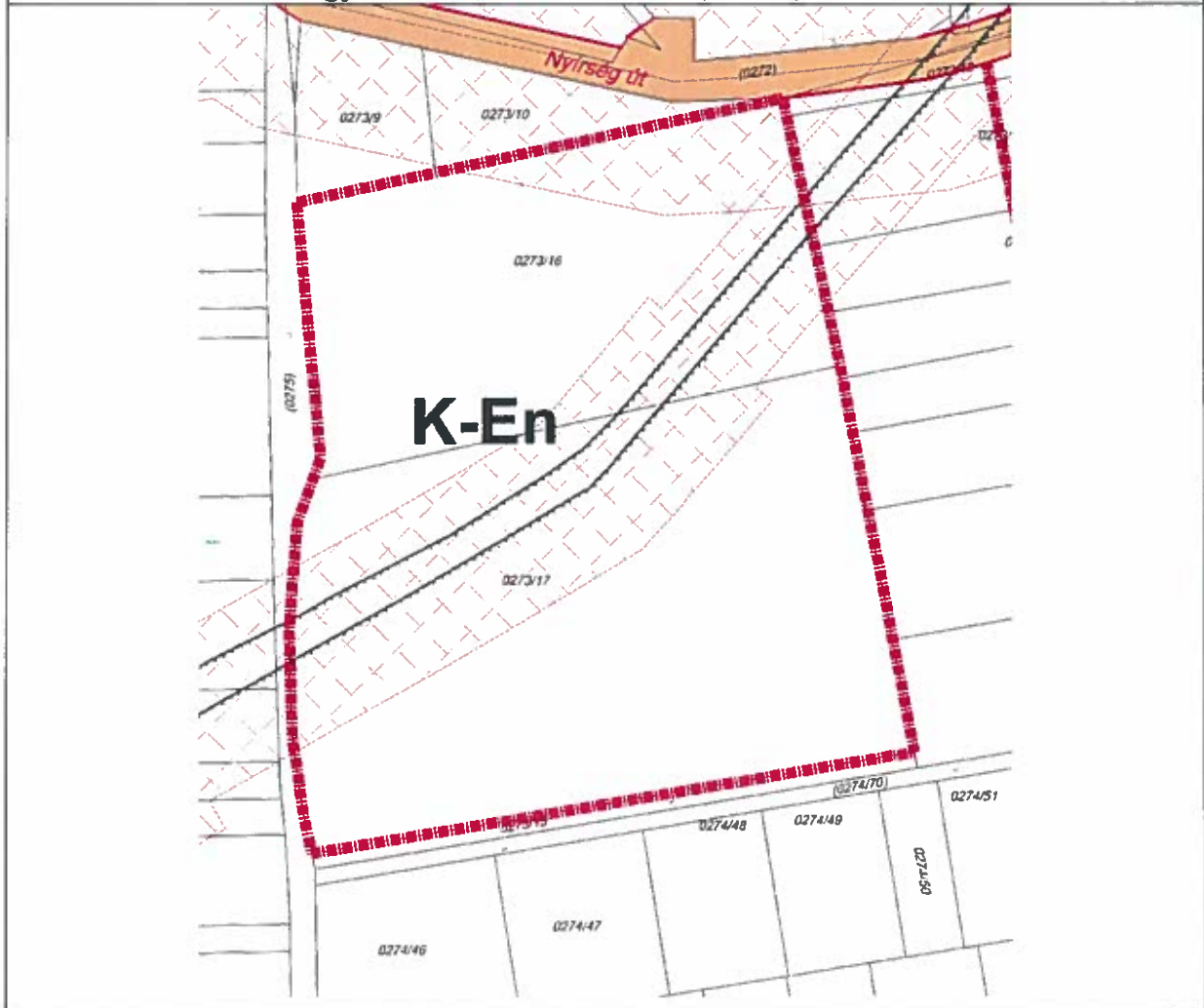
Sorsz.	Módosítás megindításáról szóló határozat száma	Szelvény-szám	Tervezési terület	Módosítás tárgya
<b>Te.4.</b>	11/2019. (II. 5.)	B5	Keselyős út – Hadobás út – Vasút terület által határolt tömb	Az <b>Farm-Ker Kft.</b> napelemes kiserőmű megvalósításának céljából a rendezési terv módosítását kéri a 0203/36 és a 0203/38 hrsz.-ú ingatlanokon. A módosítás során a tárgyi ingatlanok „Gazdasági rendeltetésű erdőzóna” övezetből „Különleges beépítésre szánt, megújuló energiaforrás hasznosításának céljára szolgáló terület” övezetbe való átsorolása szükséges.

**Jóváhagyott SZT - „Készült az állami alapadatok felhasználásával”**



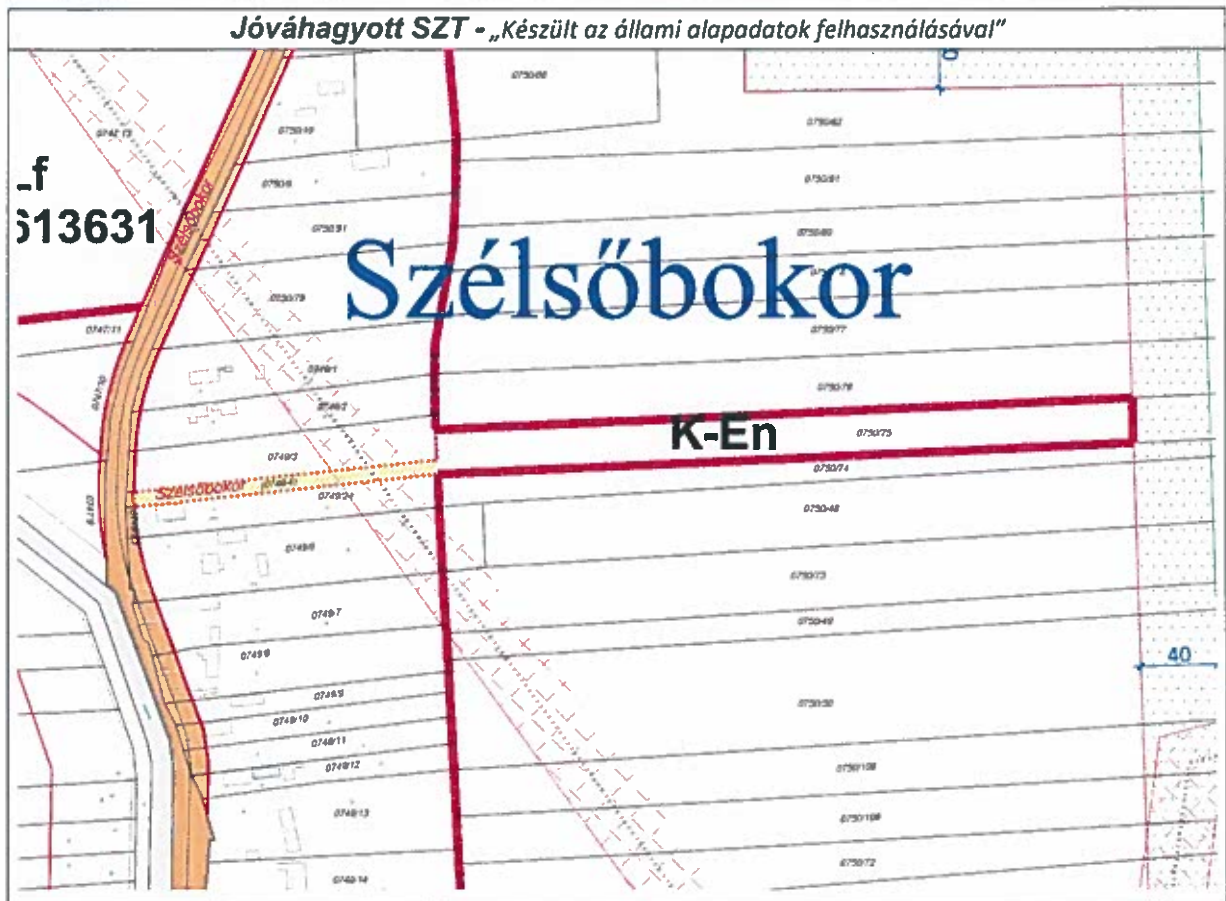
Sorsz.	Módosítás megindításáról szóló határozat száma	Szelvény-szám	Tervezési terület	Módosítás tárgya
Te.5.	11/2019. (II. 5.)	B5	Nyírség út – Bozót út – 0274/69 hrsz.-ú út – 0275 hrsz.-ú út által határolt tömb	Az Sollight Energia ESCO Kft. napelemes kiserőmű megvalósításának céljából a rendezési terv módosítását kéri a 0273/16 és a 0273/17 hrsz.-ú ingatlanokon. A módosítás során a tárgyi ingatlanok „Mezőgazdasági általános” övezetből „Különleges beépítésre szánt, megújuló energiaforrás hasznosításának céljára szolgáló terület” övezetbe való átsorolása szükséges.

**Jóváhagyott SZT - „Készült az állami alapadatok felhasználásával”**

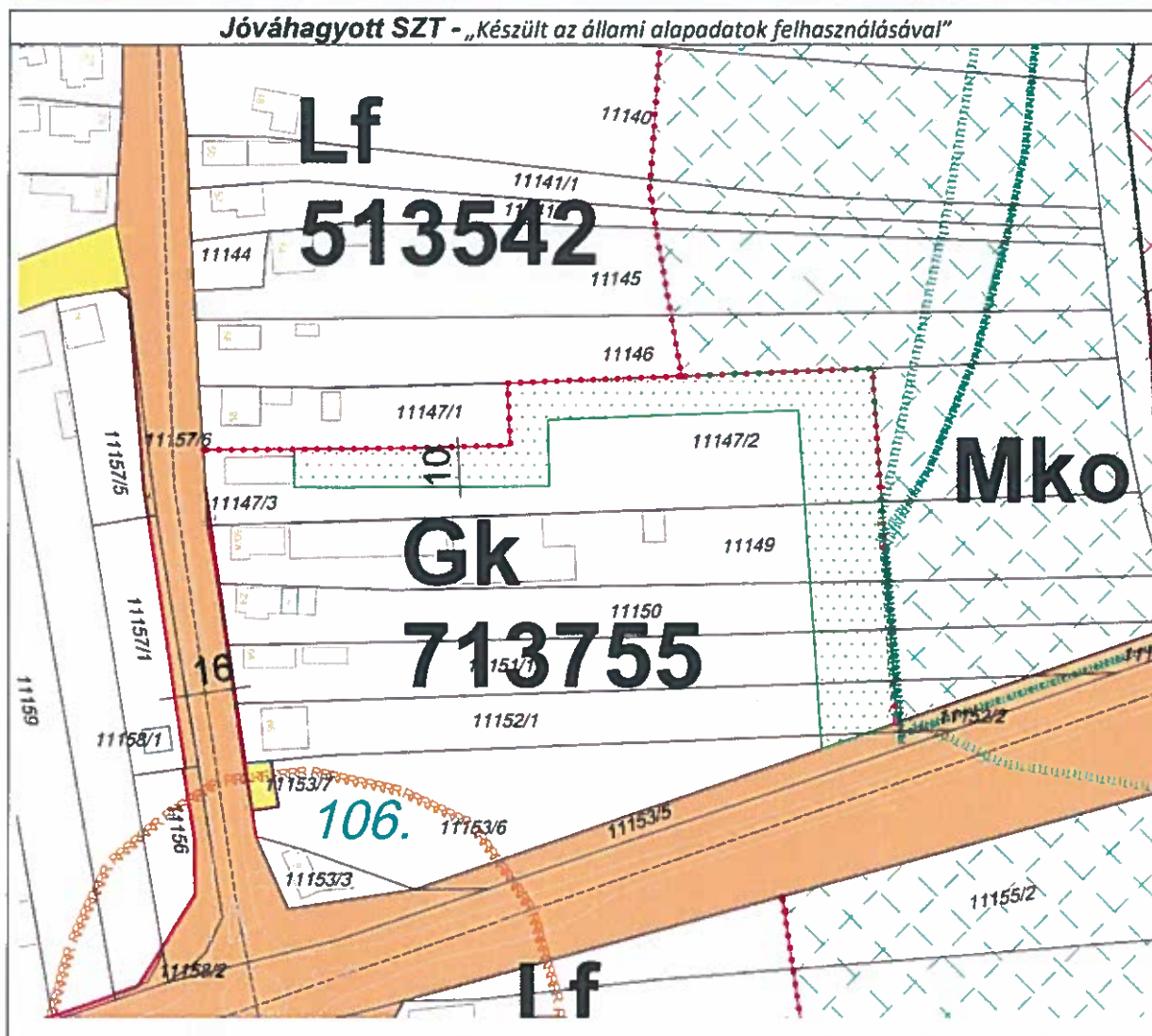




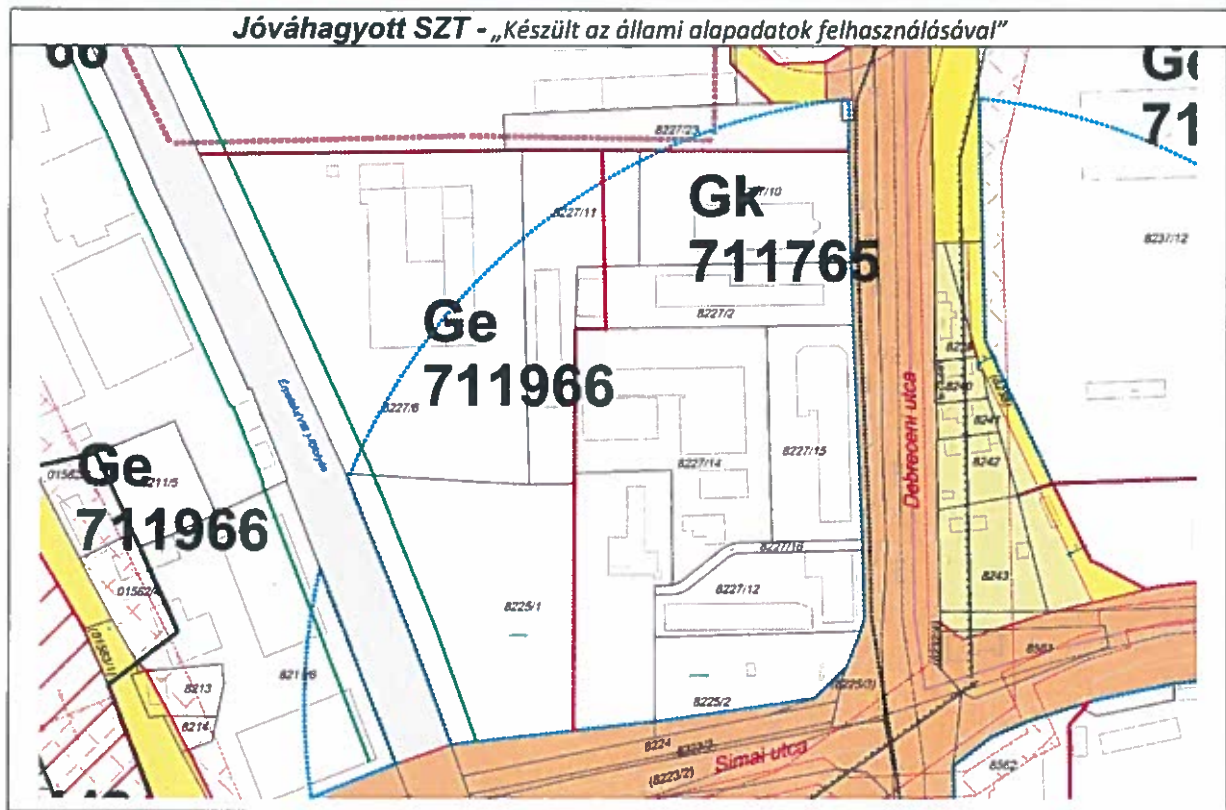
Sorsz.	Módosítás megindításáról szóló határozat száma	Szelvény-szám	Tervezési terület	Módosítás tárgya
Te.6.	11/2019. (II. 5.)	G4-1	Bottyán János utca – Hóvirág utca – Kálmánházi út – Szélsőbokori út	Az Nyírség Villamos Termelő Kft. napelemes kiserőmű megvalósításának céljából a rendezési terv módosítását kéri a 0750/75 hrsz.-ú ingatlanon. A módosítás során a tárgyi ingatlanok „Mezőgazdasági általános” övezetből „Különleges beépítésre szánt, megújuló energiaforrás hasznosításának céljára szolgáló terület” övezetbe való átsorolása szükséges. Az új Különleges övezet megközelítésének biztosítása érdekében a 0749/4 hrsz.-ú kivett közút magánútként kerül kijelölésre.



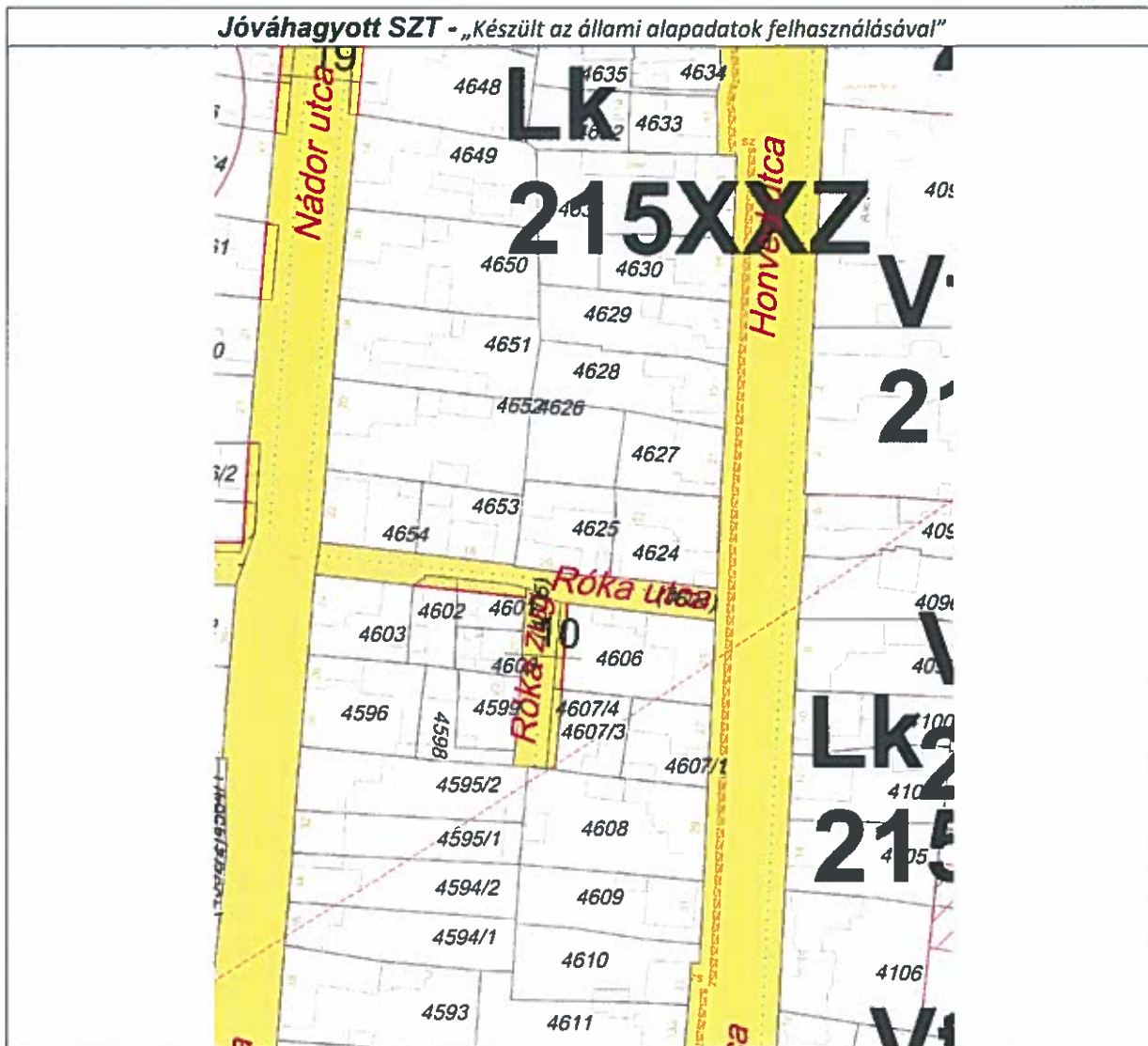
Sorsz.	Módosítás megindításáról szóló határozat száma	Szelvény-szám	Tervezési terület	Módosítás tárgya
Te.7.	11/2019. (II. 5.)	F7-1	Táltos utca – 11154/1 hrsz.- út – Nyíregyházi út – Vezér utca	A Nyírség Nehézgép '93 Bt. a 11153/4 hrsz.-ú ingatlanán és a környező ingatlanokon (11147/2 hrsz.-ú ingatlanal bezárólag) a jelenleg Falusias lakóövezet (Lf) átsorolását kéri Kereskedelmi, szolgáltató gazdasági zónába (Gk).



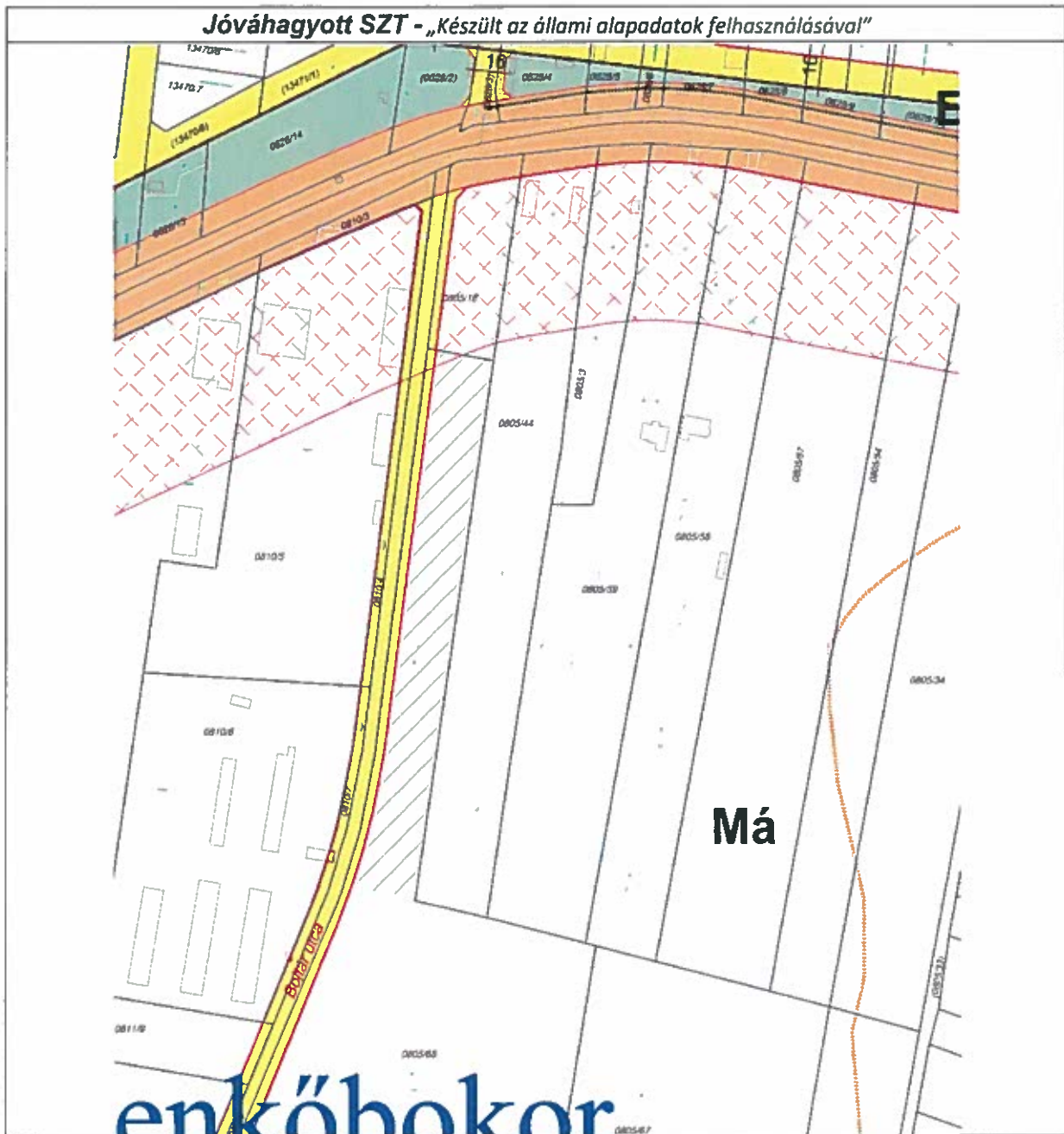
Sorsz.	Módosítás megindításáról szóló határozat száma	Szelvény-szám	Tervezési terület	Módosítás tárgya
Te.8.	11/2019. (II. 5.)	G5-1	Debreceni utca – Simai utca – Érpataki (VIII.) – főfolyás - Vasúterület	A TÖF Kft. a 8225/1 hrsz.-ú ingatlan keleti telekhatárán jelölt övezeti határ vonalának módosítását kéri annak nyugati irányba történő eltolásával.



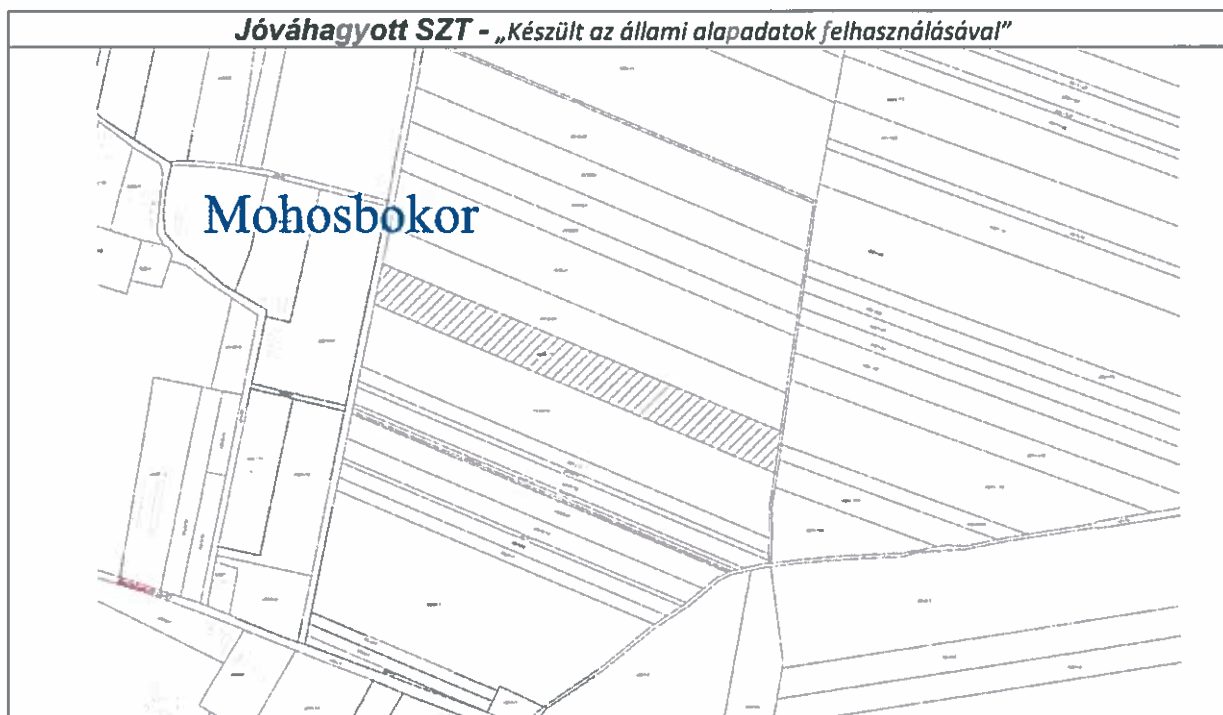
Sorsz.	Módosítás megindításáról szóló határozat száma	Szelvény-szám	Tervezési terület	Módosítás tárgya
Te.9.	11/2019. (II. 5.)	F5-3	Róka utca – Honvéd utca – Szent István utca – Eötvös utca – Csillag utca – Hatzel Márton tér – Rózsa utca	A Róka utcán tervezett útszélesítés szükségtelessé válása miatt a II. rendű közlekedési célú közterület határvonalát visszaigazítjuk a telekhatárokra.



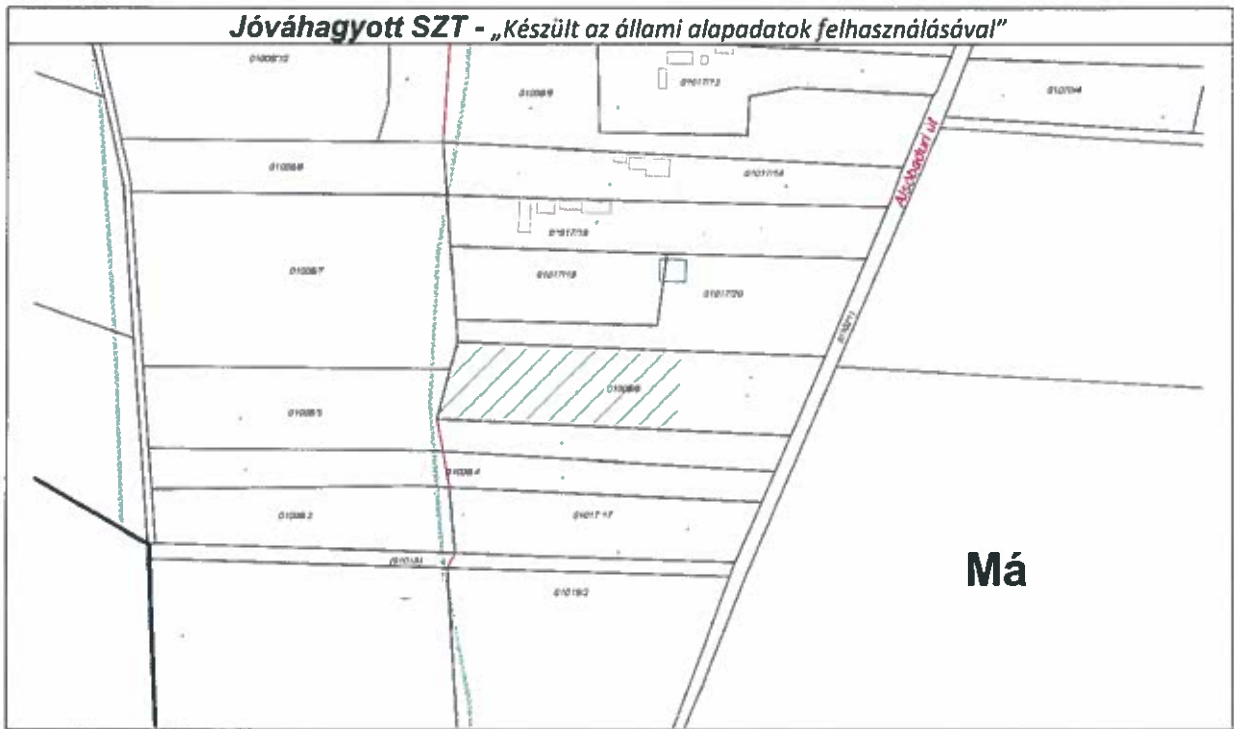
Sorsz.	Módosítás megindításáról szóló határozat száma	Szelvény-szám	Tervezési terület	Módosítás tárgya
CS-1	62/2019.(V.14.)	F2-2	Tiszavasvári út-Bojtár u-Nádasbokor-Rókabokori út-Kovácsbokor-Tiszavasvári út	A tervezett módosítások csökkentik a jelenlegi biológiai aktivitási értéket, ezért a visszapótlás érdekében csereterület kijelölése történik a 0805/68 hrsz.-ú ingatlanon. Má → Eg



Sorsz.	Módosítás megindításáról szóló határozat száma	Szelvény-szám	Tervezési terület	Módosítás tárgya
CS-2	62/2019.(V.14.)	G2	Benehalom-dűlő- Rókabokori út- Nádasbokori út- Sulyánbokori út	A tervezett módosítások csökkentik a jelenlegi biológiai aktivitási értéket, ezért a visszapótlás érdekében csereterület kijelölése történik a 0838/19 hrsz.-ú ingatlanon. Má → Eg



Sorsz.	Módosítás megindításáról szóló határozat száma	Szelvény-szám	Tervezési terület	Módosítás tárgya
CS-3	62/2019.(V.14.)	J3	Alsóbaduri út- 01015 hrsz.-ú út- 01013 hrszú út- 01005 hrszú út- 01007 hrszú út- 01018 hrsz.-ú út	A tervezett módosítások csökkentik a jelenlegi biológiai aktivitási értéket, ezért a visszapótlás érdekében csereterület kijelölése történik a 01008/6 hrsz.-ú ingatlanon. Má → Eg



Sorsz.	Módosítás megindításáról szóló határozat száma	Szelvény-szám	Tervezési terület	Módosítás tárgya
CS-4	62/2019.(V.14.)	B5-B6	Vasútterület- Asztalos út- Korsó út- 01066 hrszú út	A tervezett módosítások csökkentik a jelenlegi biológiai aktivitási értéket, ezért a visszapótlás érdekében csereterület kijelölése történik a 0188/3 és a 0188/4 hrsz.-ú ingatlanon. Má → Eg

**Jóváhagyott SZT - „Készült az állami alapadatok felhasználásával”**

