



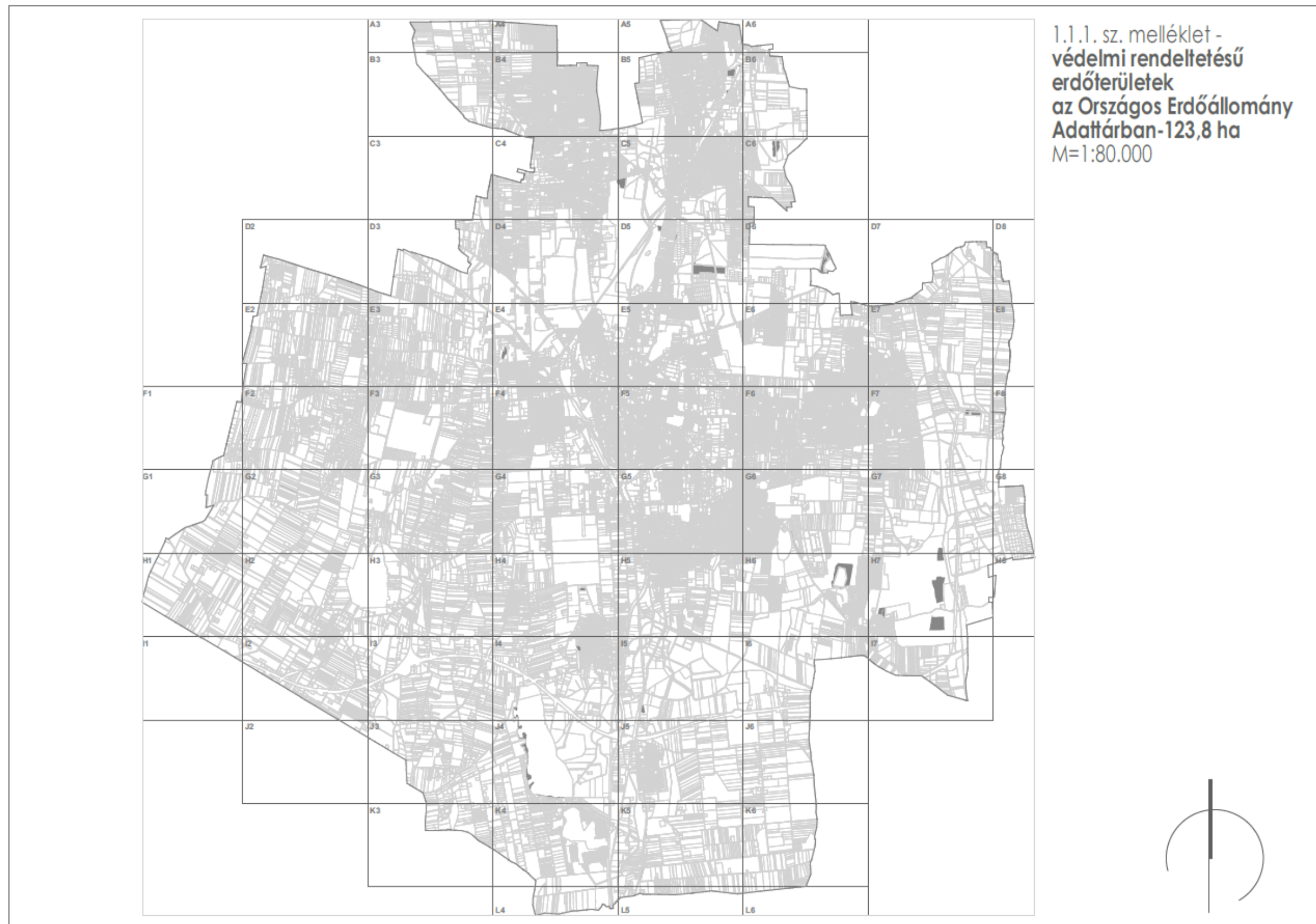
**Nyíregyháza Megyei Jogú Város
Településtervezési**

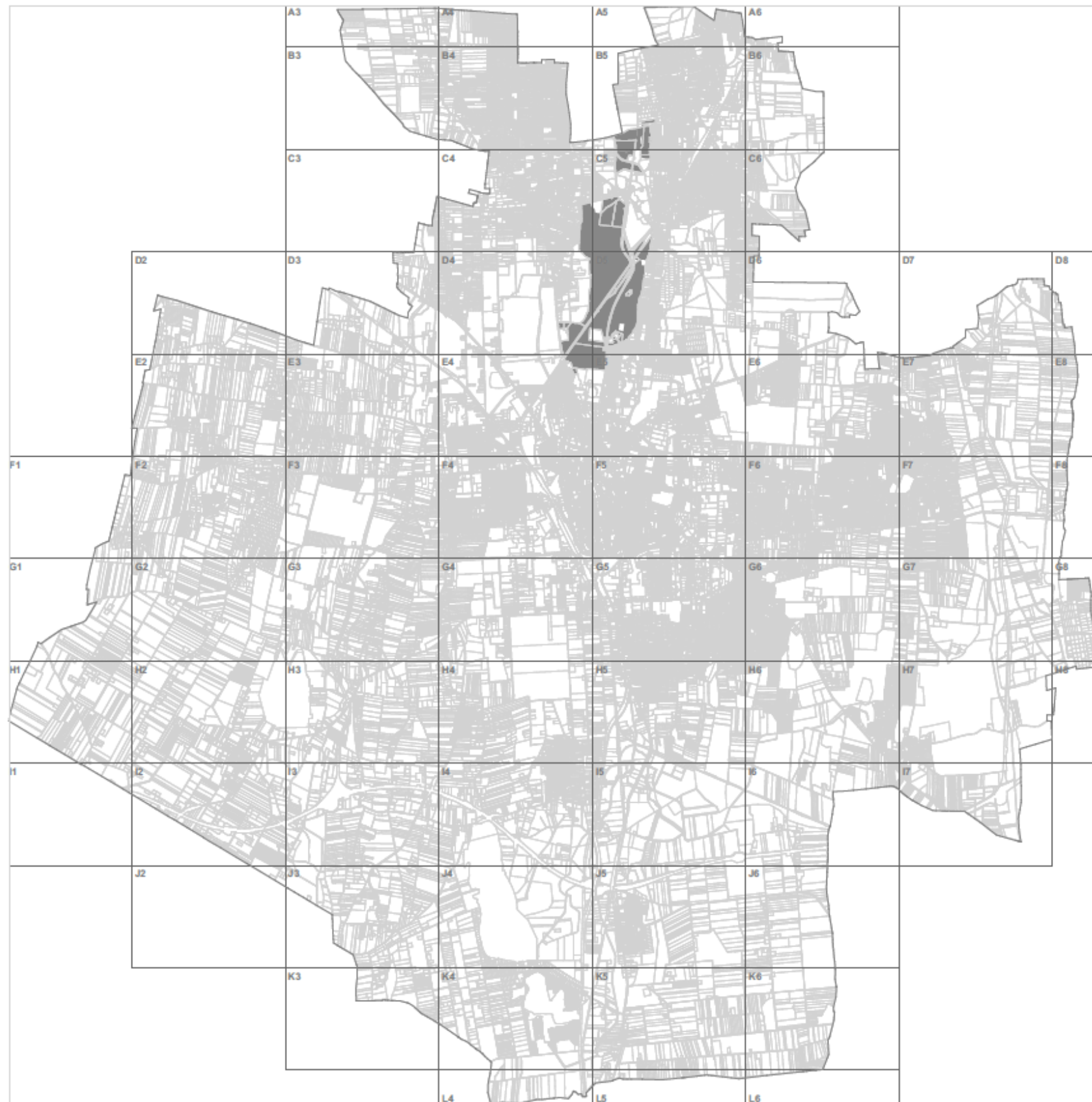
Alátámasztó munkarész

SZAKÁGI MELLÉKLETEK

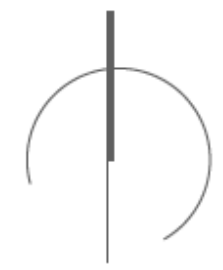
2024.12.hó

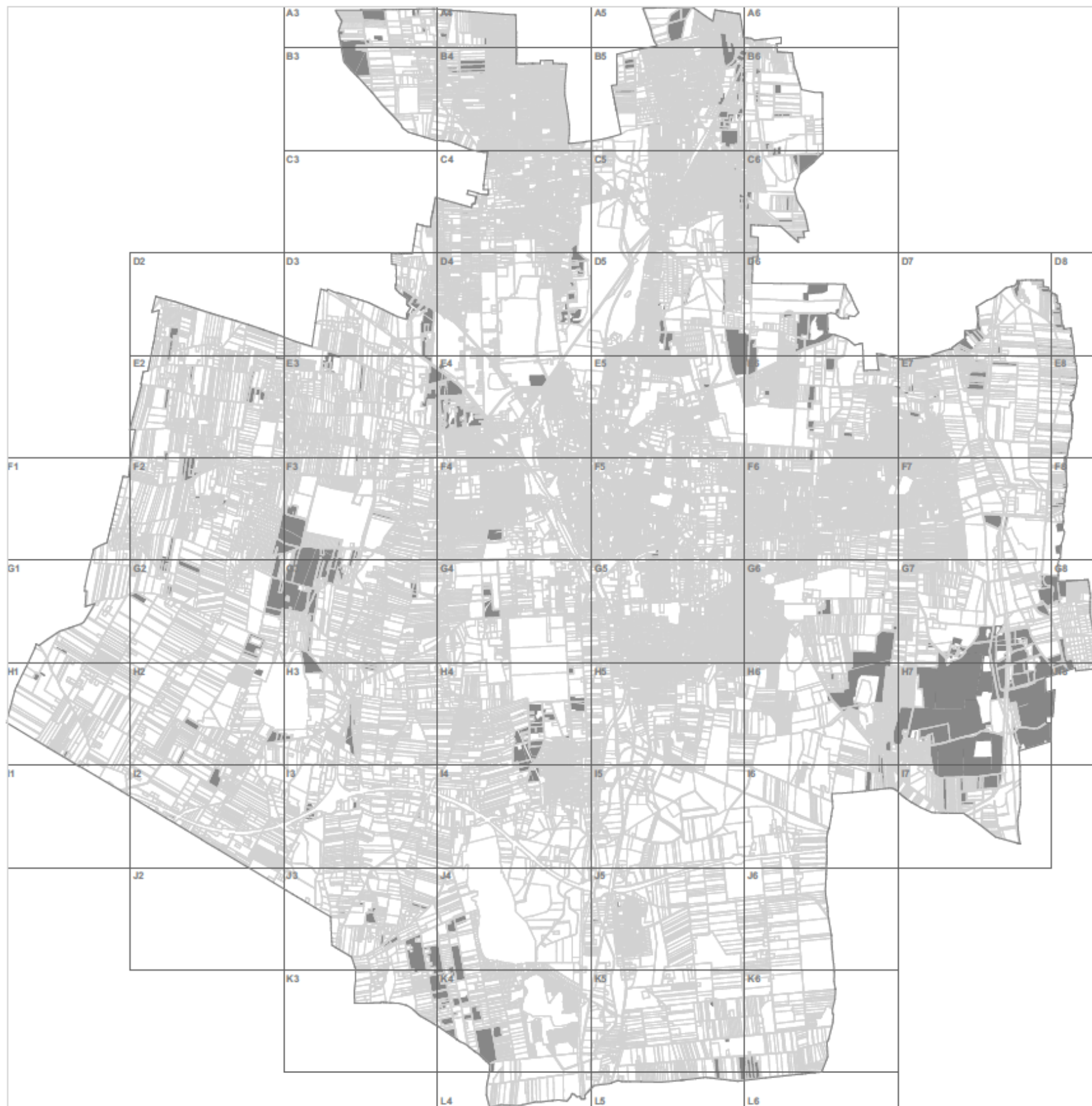
1.7. Tájrendezési és zöldinfrastruktúra-fejlesztési javaslat fejezet mellékletei





1.1.2. sz. melléklet -
közjóléti rendeltetésű
erdőterületek
az Országos Erdőállomány
Adattárban-350,1 ha
M=1:80.000





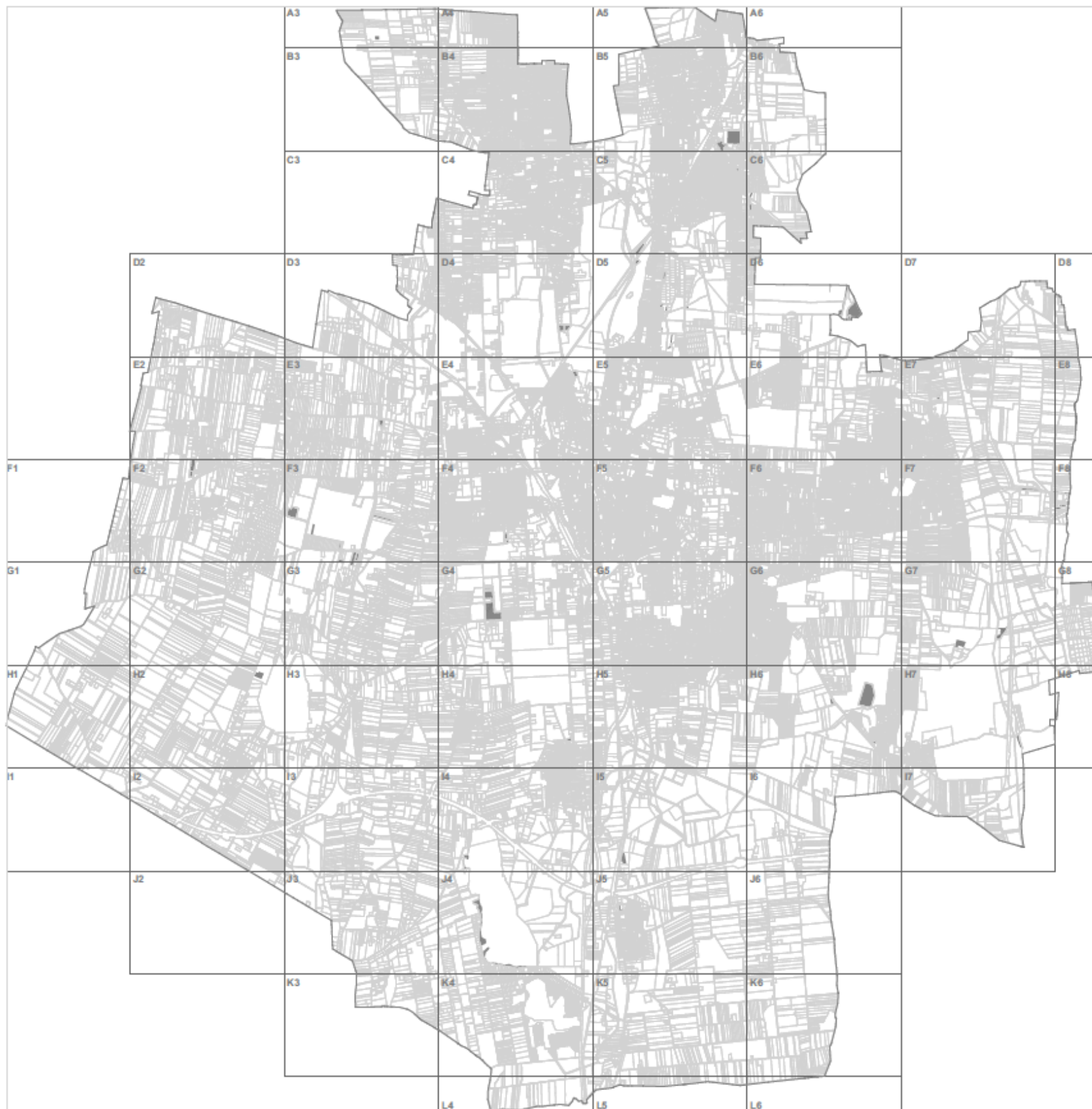
1.1.3. sz. melléklet -
gazdasági rendeltetésű
erdőterületek
az Országos Erdőállomány
Adattárban-1710,4 ha
M=1:80.000





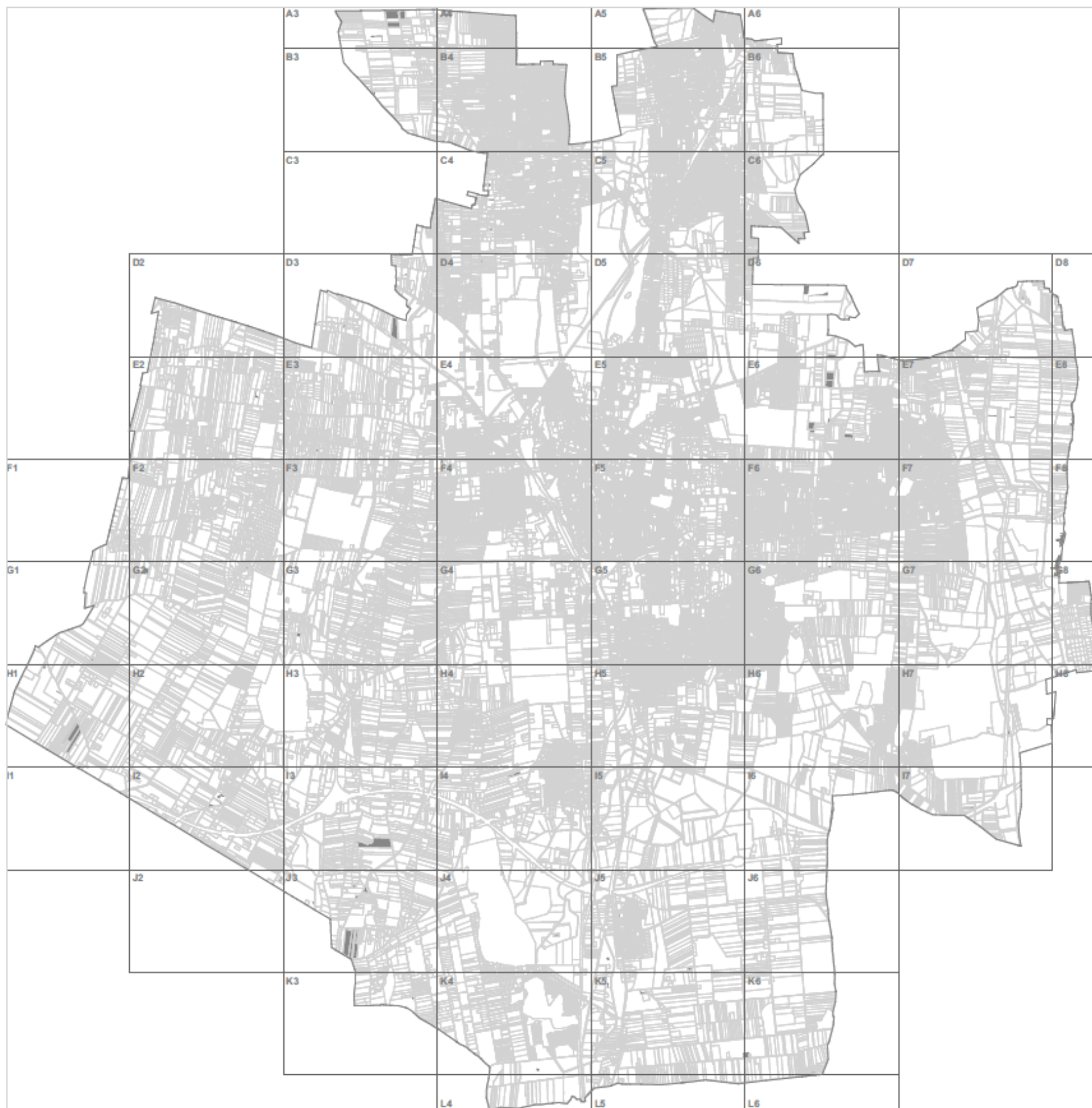
1.1.4. sz. melléklet -
egyéb rendeltetésű
erdőterületek
az Országos Erdőállomány
Adattárban-114,17 ha
M=1:80.000





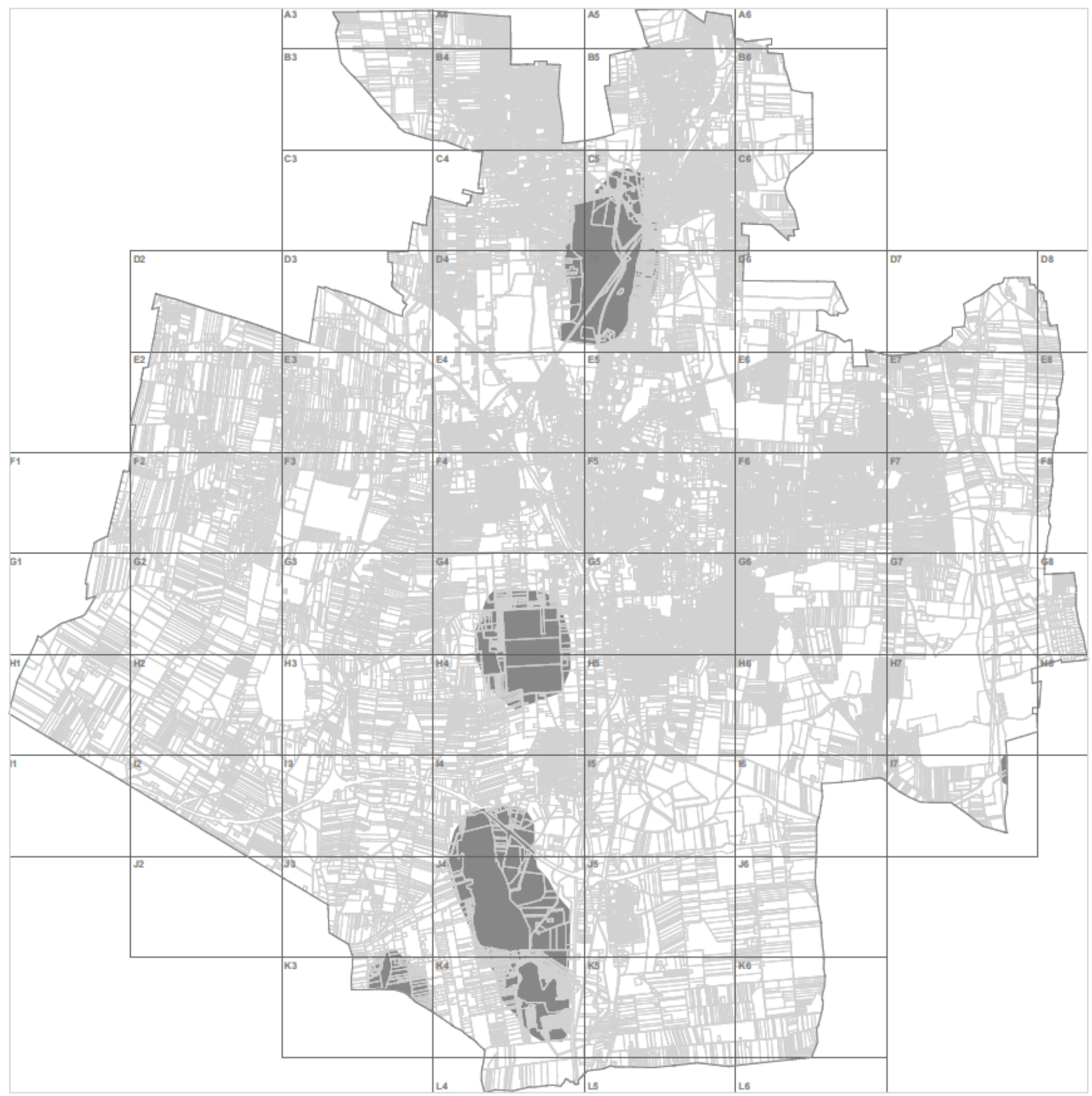
1.1.5. sz. melléklet -
területi eltérések az
Országos Erdőállomány
Adattartól-112 ha
M=1:80.000





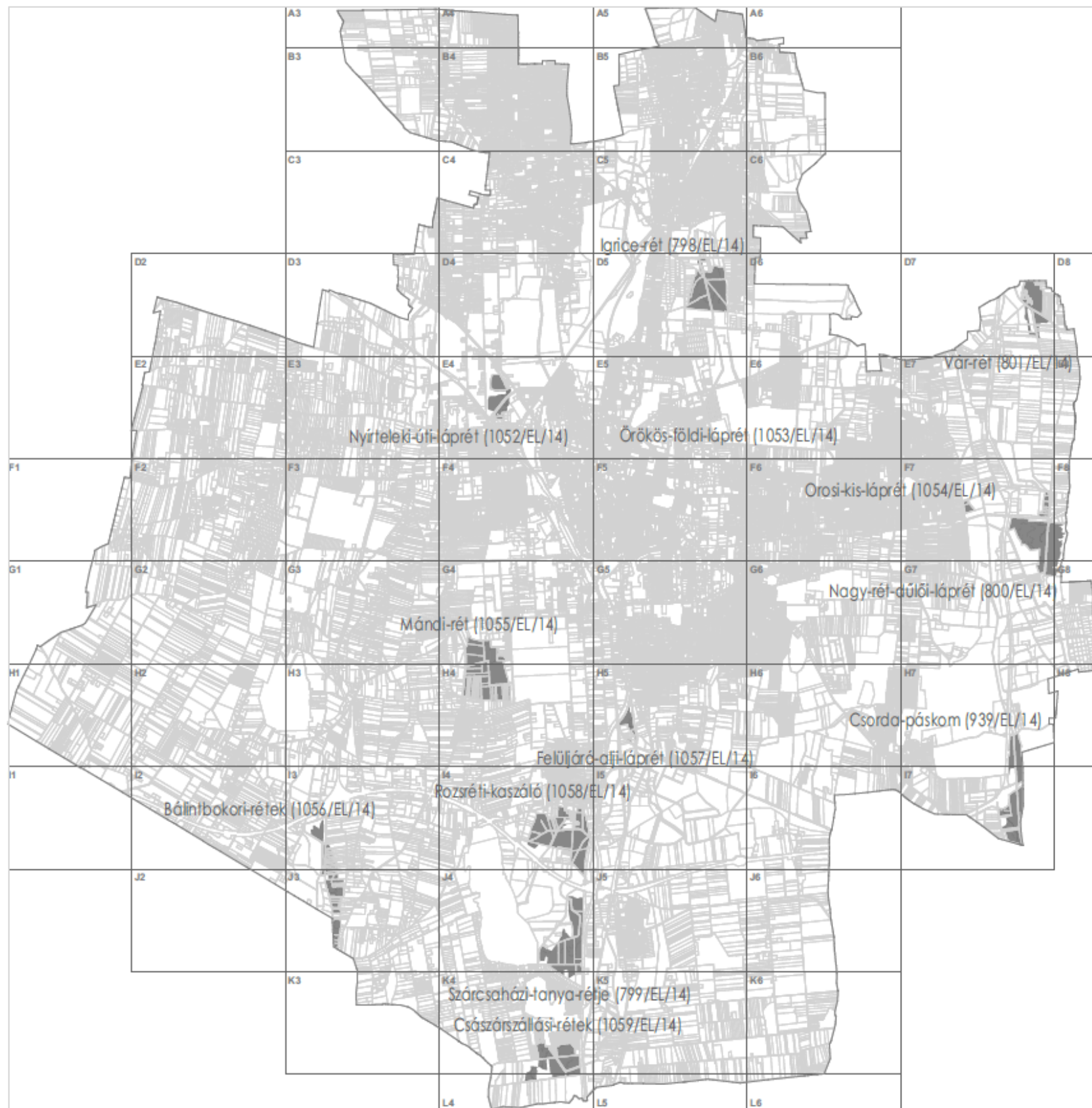
1.1.6. sz. melléklet -
erdővé történő átsorolásra
javasolt erdő művelési ágú
területek
M=1:80.000





1.2. sz. melléklet -
tájképvédelmi területek
M=1:80.000



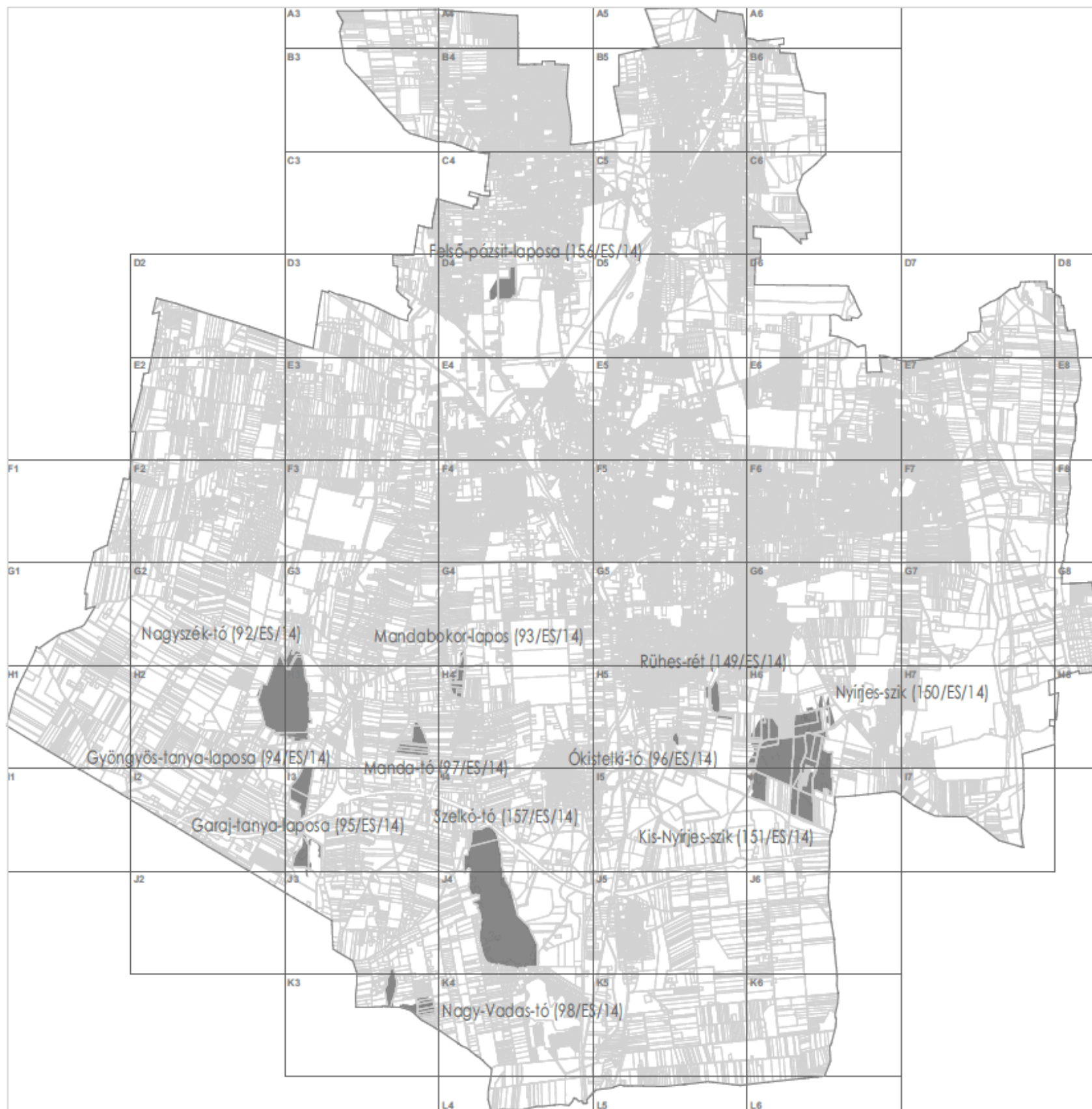


1.3.1. sz. melléklet -
természetvédelmi területek
ex lege védett lápok
 M=1:80.000

lápok:

- Bálintbokori-rétek (1056/EL/14)
- Császárszállási-rétek (1059/EL/14)
- Csorda-páskom (939/EL/14)
- Felüljáró-áji-láprét (1057/EL/14)
- Igrice-rét (798/EL/14)
- Mándi-rét (1055/EL/14)
- Nagy-rét-dűlői-láprét (800/EL/14)
- Nyírteleki-úti-láprét (1052/EL/14)
- Orosi-kis-láprét (1054/EL/14)
- Órökös-földi-láprét (1053/EL/14)
- Rozsréti-kaszáló (1058/EL/14)
- Szárcaházi-tanya-réteje (799/EL/14)
- Vár-rét (801/EL/14)

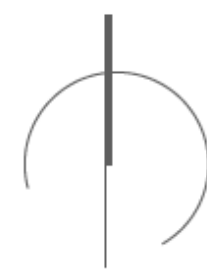


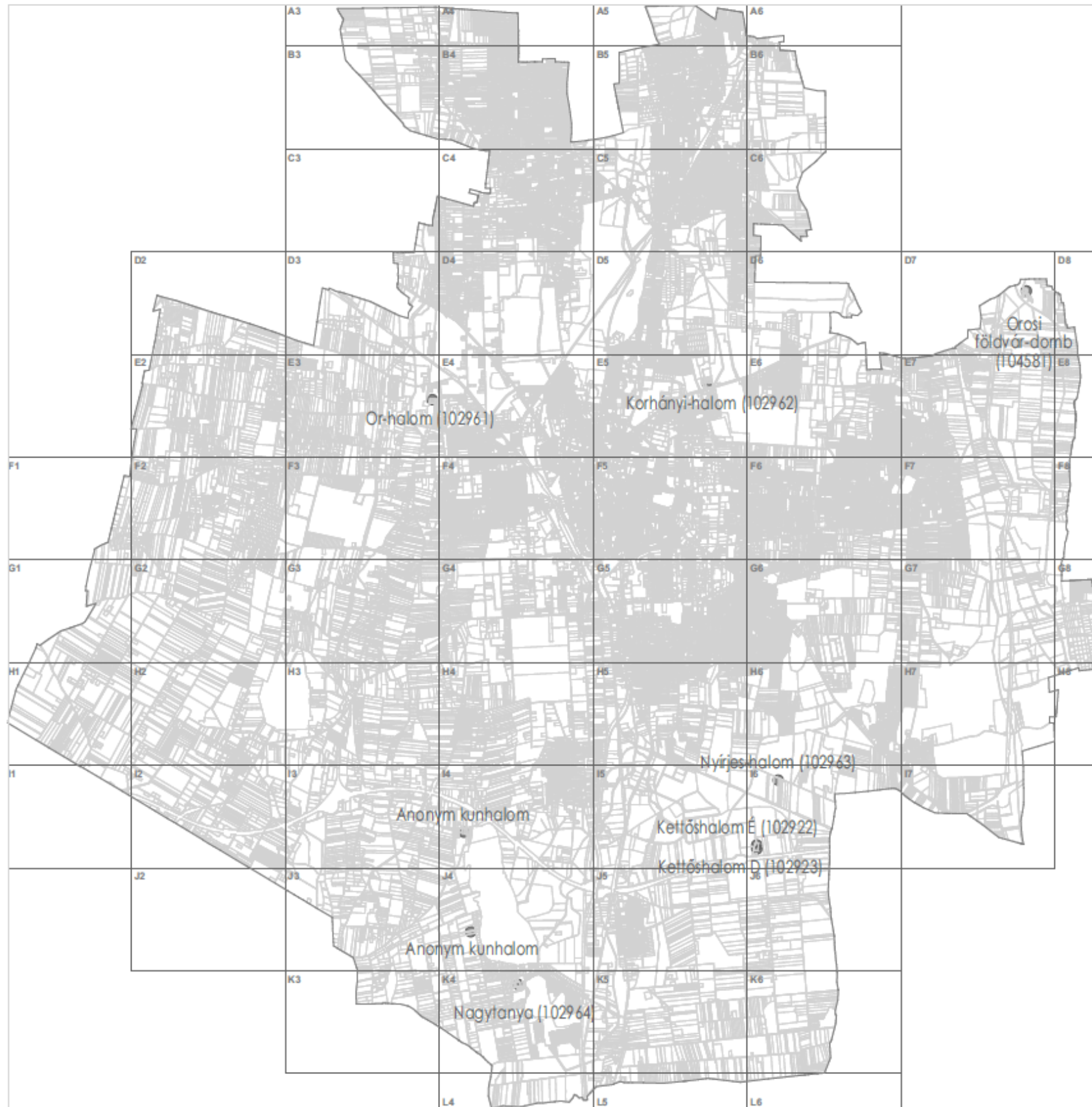


1.3.2. sz. melléklet -
természetvédelmi területek
ex lege védett szikes tavak
 M=1:80.000

szikes tavak:

- Felső-pázt-lapos (156/ES/14)
- Garaj-tanya-lapos (95/ES/14)
- Gyöngyös-tanya-lapos (94/ES/14)
- Kis-Nyírjes-szík (151/ES/14)
- Mandabokor-lapos (93/ES/14)
- Manda-tó (97/ES/14)
- Nagyszék-tó (92/ES/14)
- Nagy-Vadas-tó (98/ES/14)
- Nyírjes-szík (150/ES/14)
- Ókistelki-tó (96/ES/14)
- Rühes-rét (149/ES/14)
- Szelkő-tó (157/ES/14)





1.3.3. sz. melléklet -
természetvédelmi területek
ex lege védett
kunhalomok, földvár
 M=1:80.000

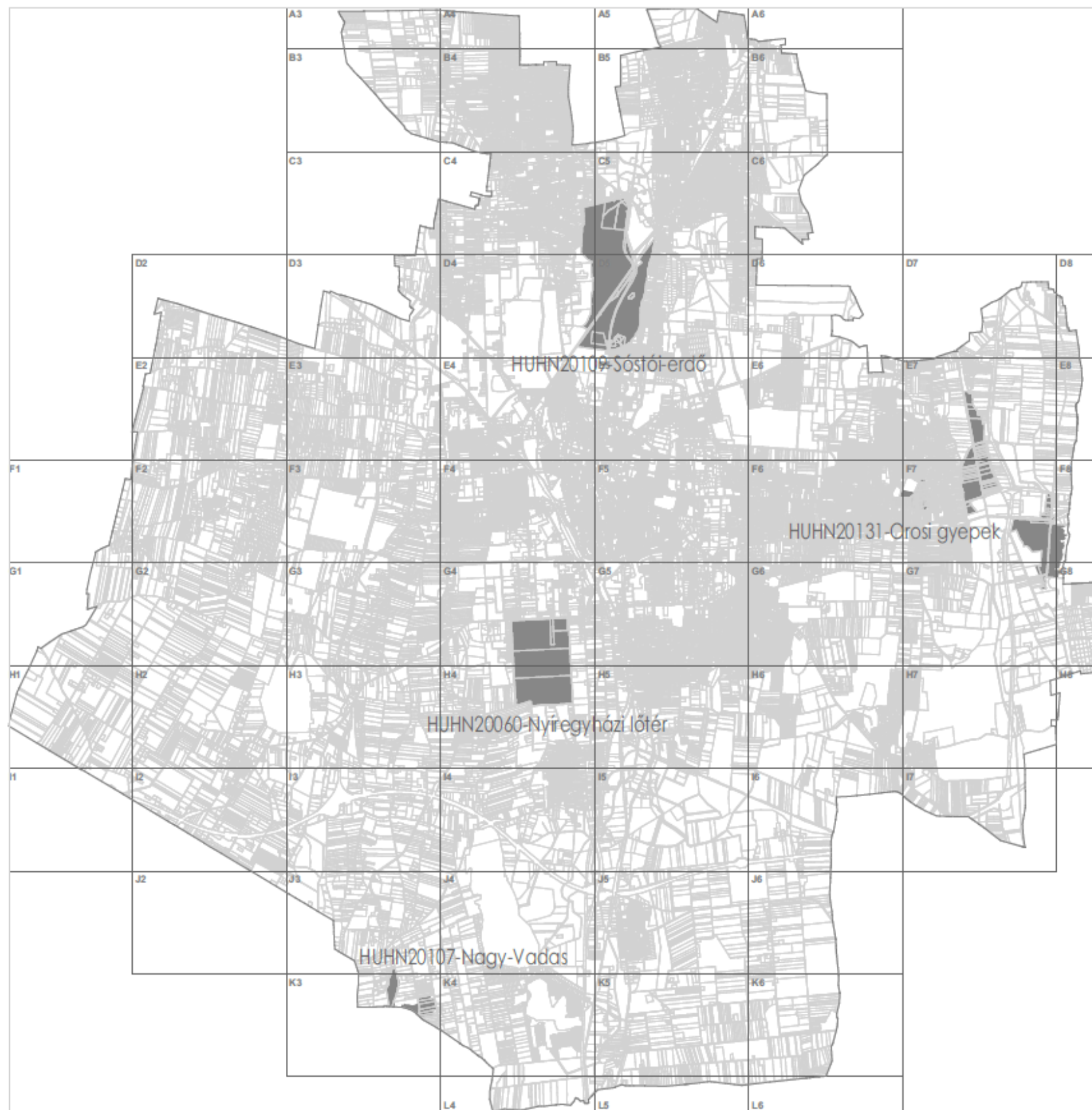
kunhalomok:

- Anonym kunhalom (102965)
- Anonym kunhalom (102966)
- Kettőshalom D (102923)
- Kettőshalom E (102922)
- Korhanyi-halom (102962)
- Nagy tanya (102964)
- Nyrjes-halom (102963)
- Or-halom (102961)

földvár:

- Orosi földvár-domb (104581)





1.4. sz. melléklet -
Natura 2000
 különleges
 természetmegőrzési
 terület (kTT),
 kiemelt jelentőségű
 természetmegőrzési
 területek (kjTT)
 M=1:80.000

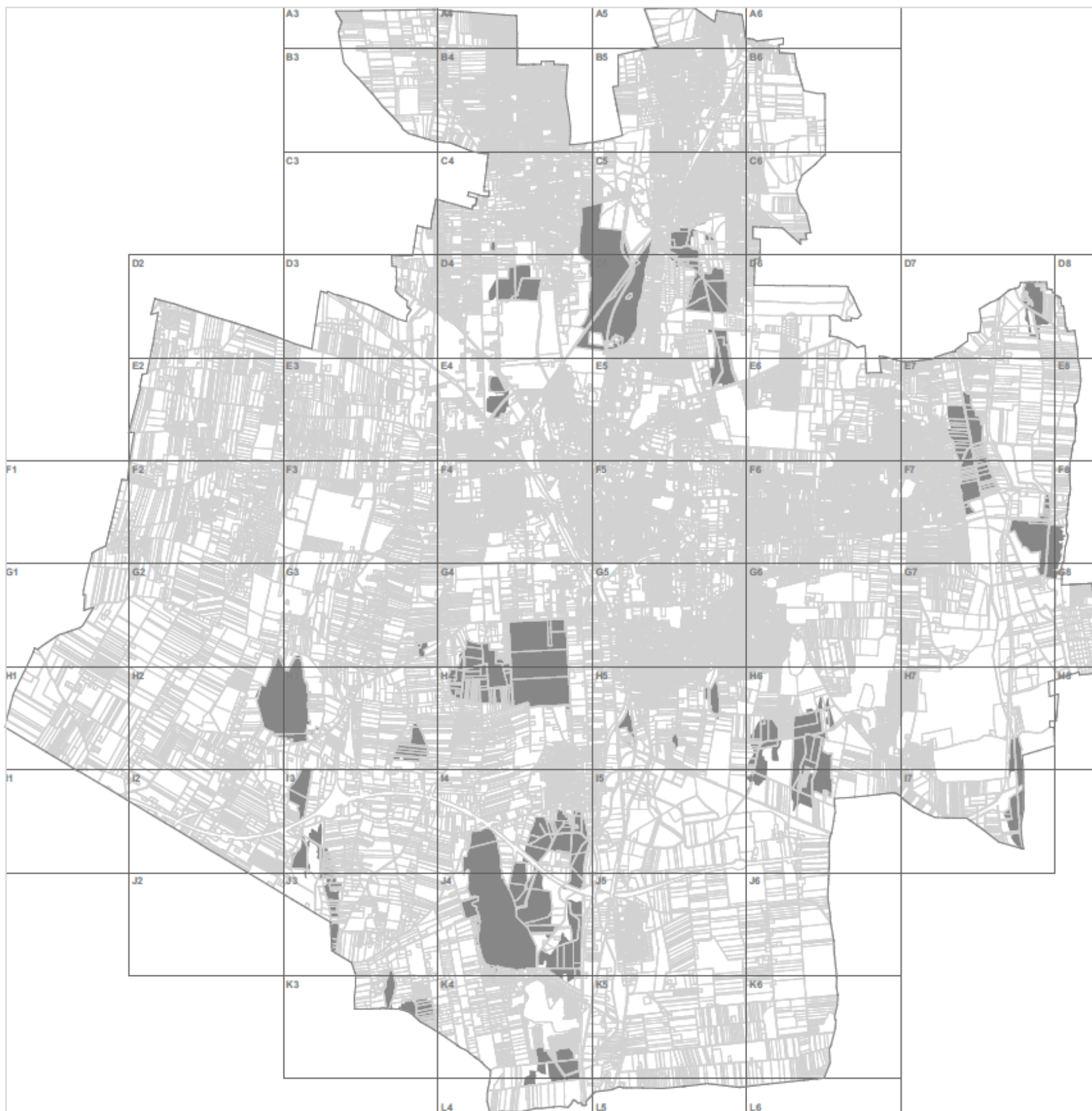
különleges természetmegőrzési terület:

Orosi gyepék (HUHN20131)

kiemelt jelentőségű természetmegőrzési területek:

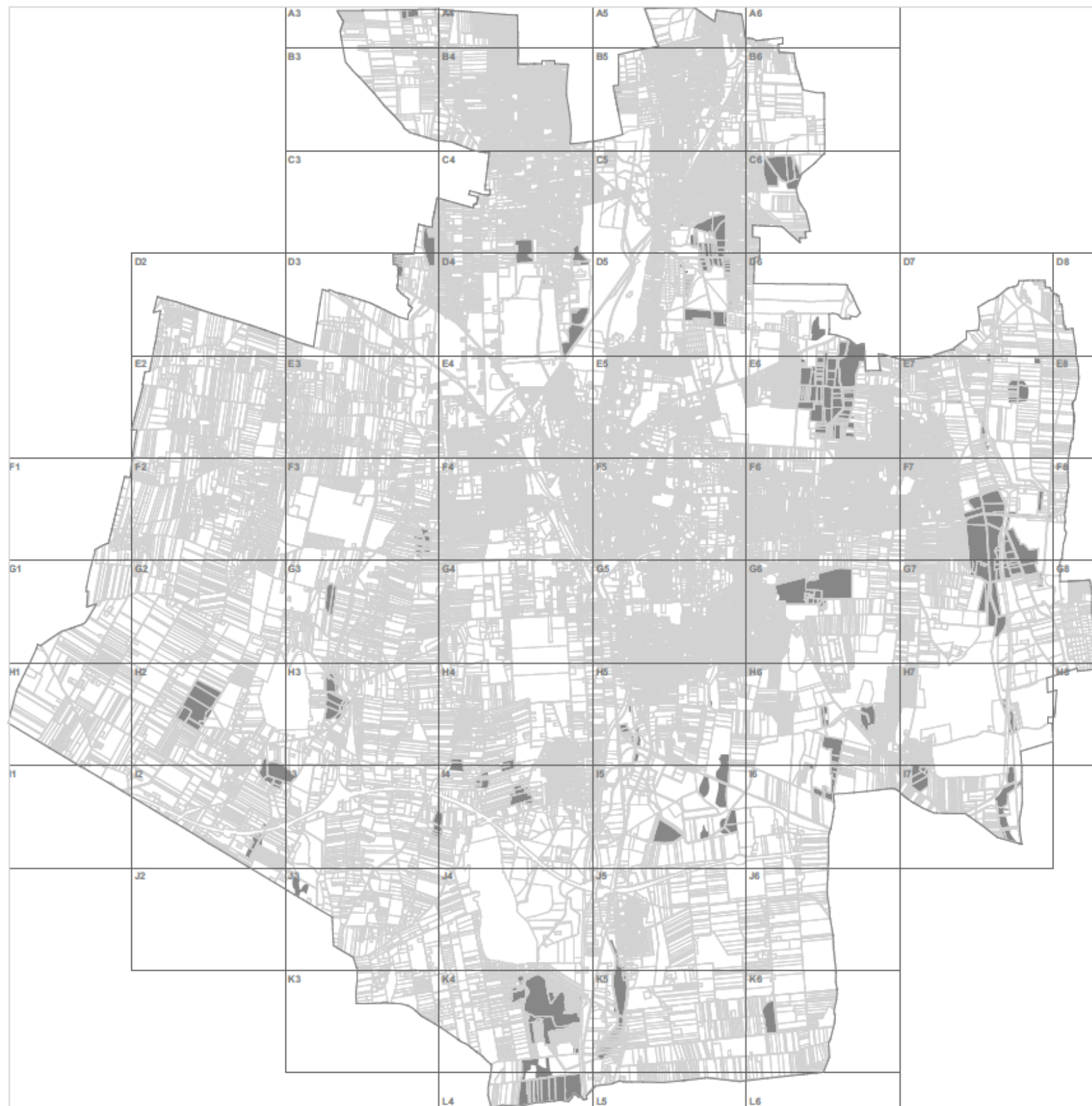
Nagy-Vadas (HUHN20107)
 Nyíregyházi lőtér (HUHN20060)
 Sóstói-erdő (HUHN20109)





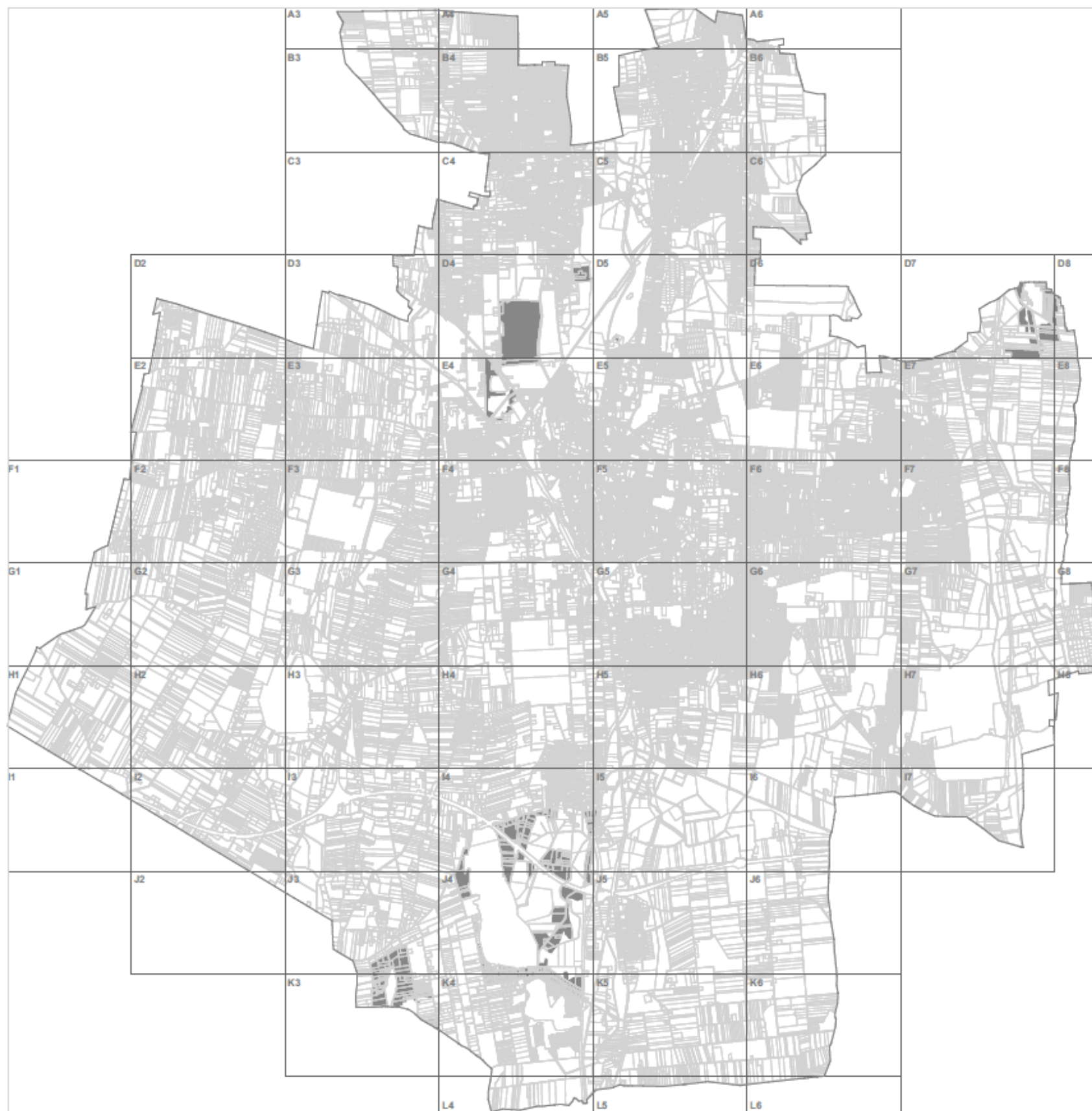
1.5.1. sz. melléklet -
Nemzeti Ökológiai Hálózat
magterületek
M=1:80.000





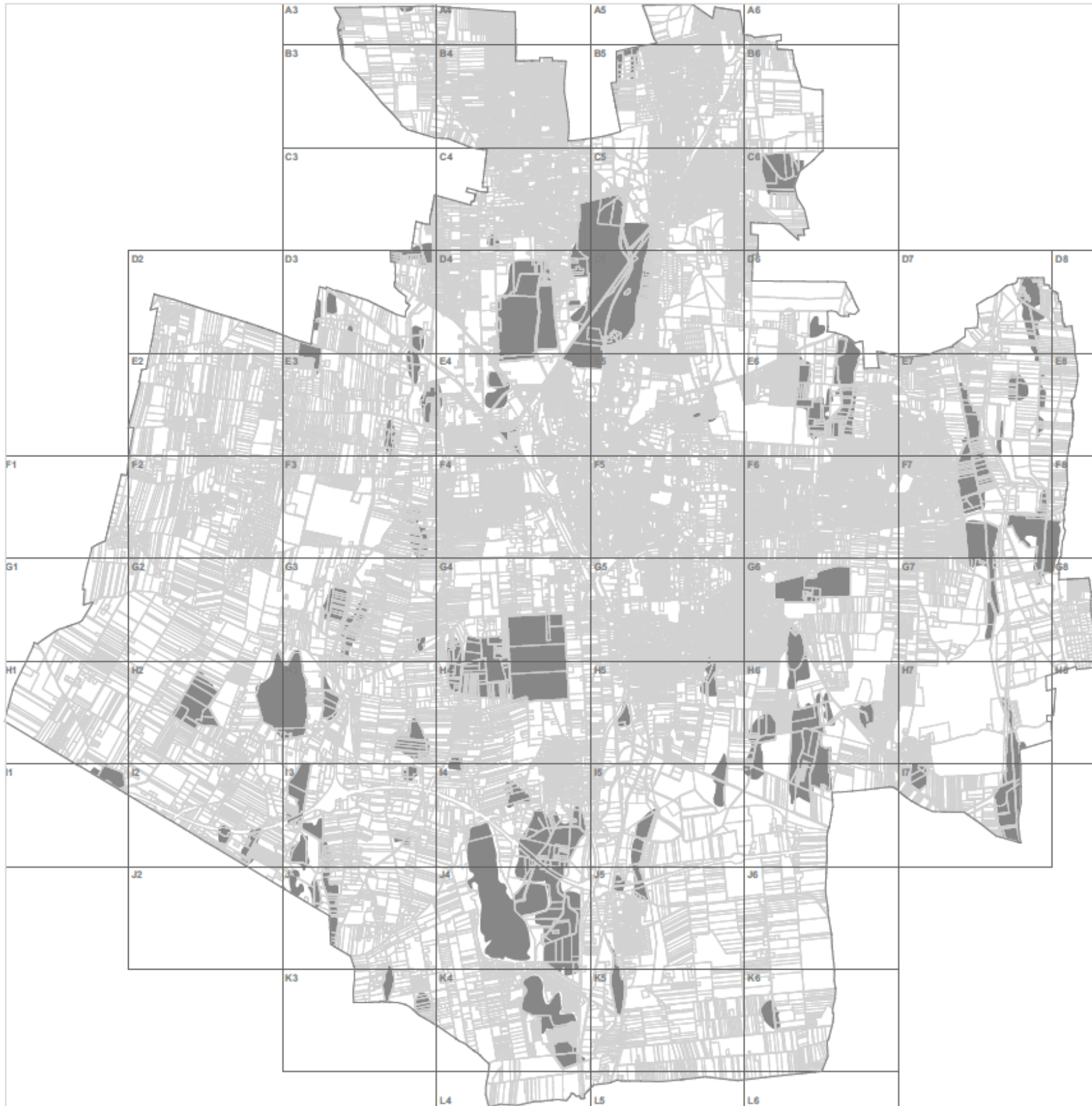
1.5.2. sz. melléklet -
Nemzeti Ökológiai Hálózat
ökológiai folyosók
M=1:80.000





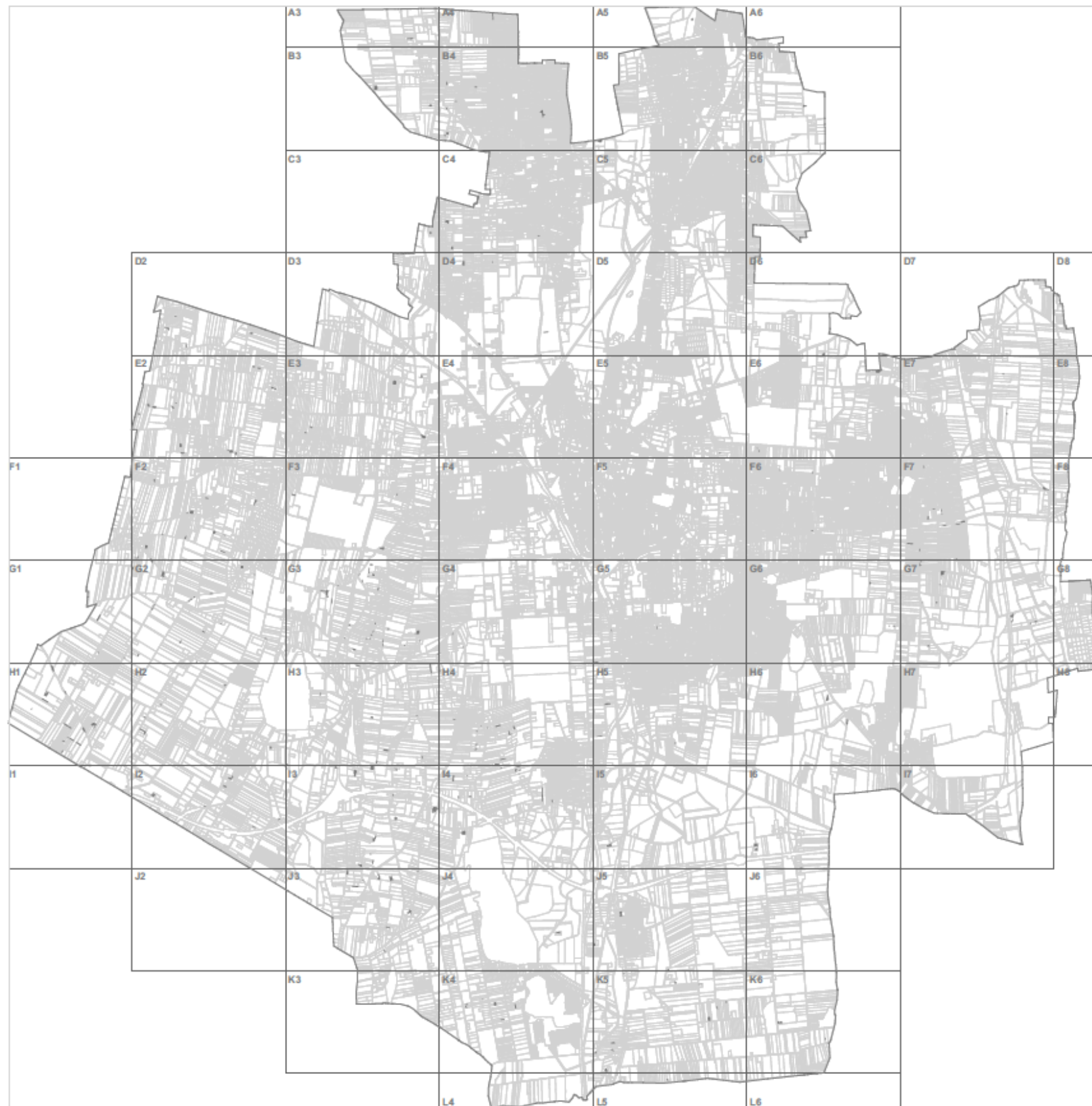
1.5.3. sz. melléklet -
Nemzeti Ökológiai Hálózat
pufferterületek
M=1:80.000





1.6. sz. melléklet -
természeti területek
M=1:80.000



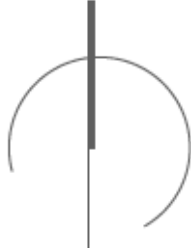


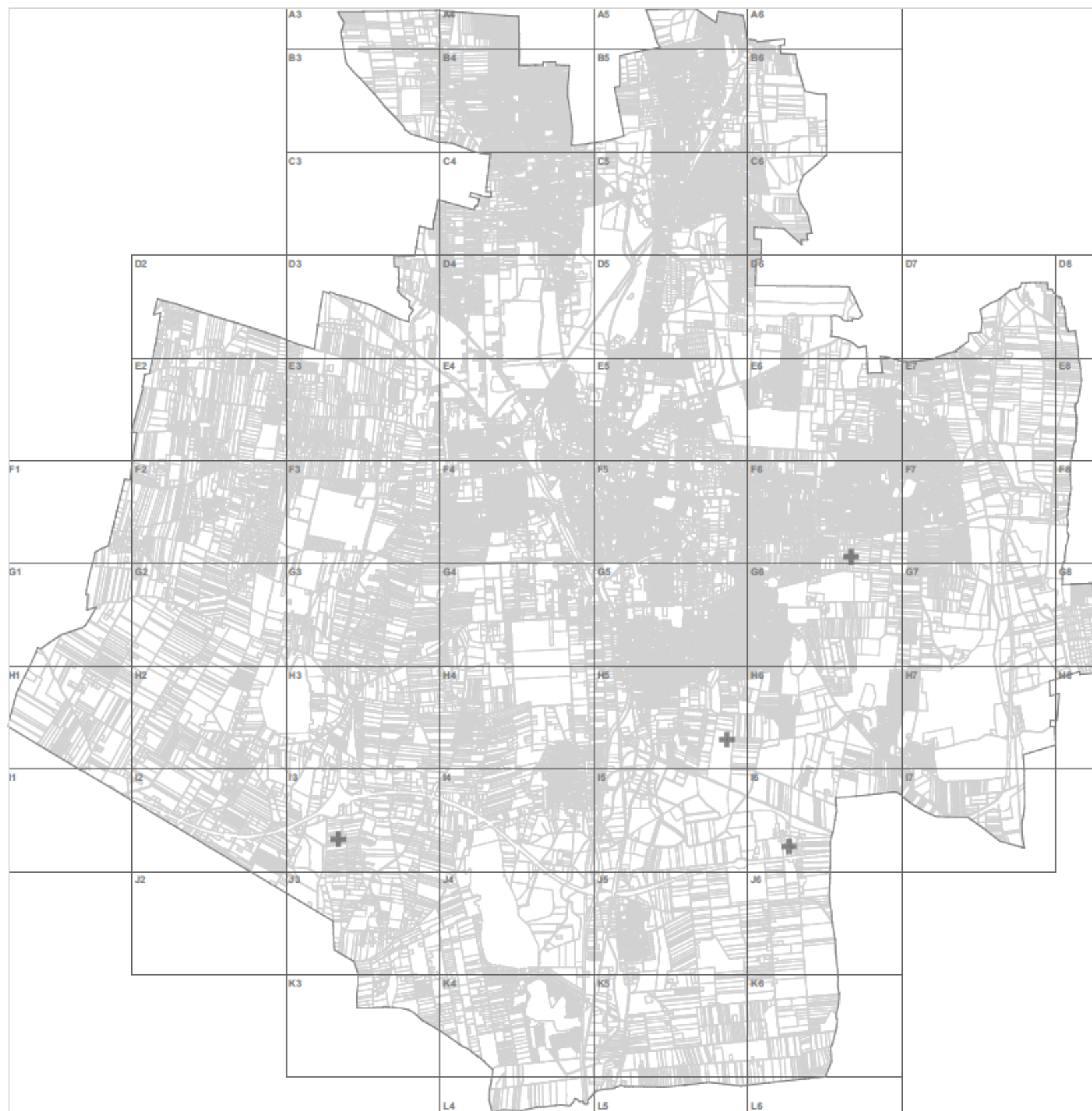
1.7.1. sz. melléklet -
védett tájképi elemek
fa- és bokorcsoportok
M=1:80.000





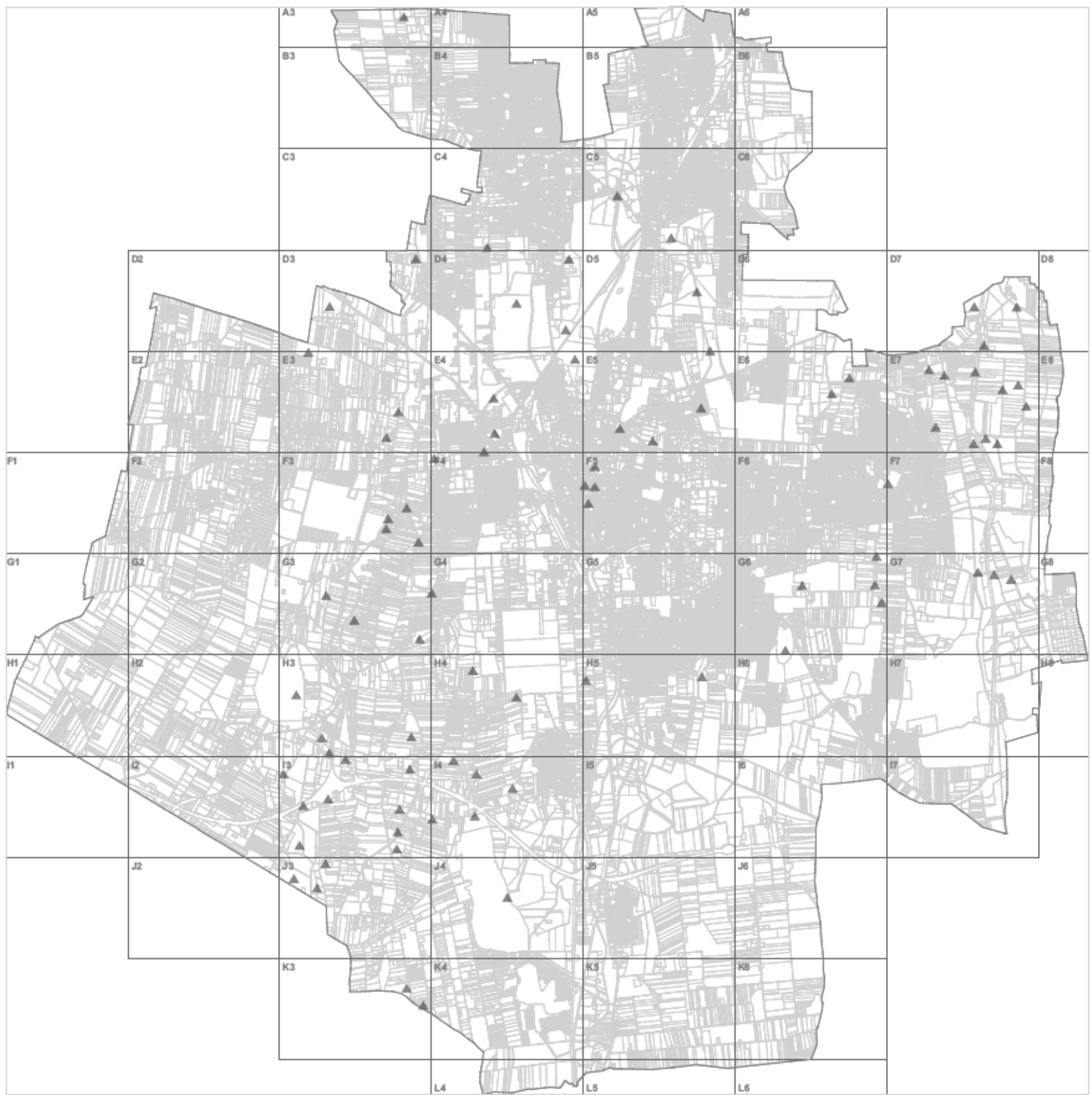
1.7.2. sz. melléklet -
védeft tájképi elemek
gemeskutak
M=1:80.000





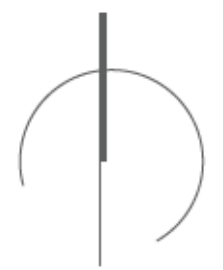
1.7.3. sz. melléklet -
védett tájképi elemek
kis kiterjedésű tavak
M=1:80.000

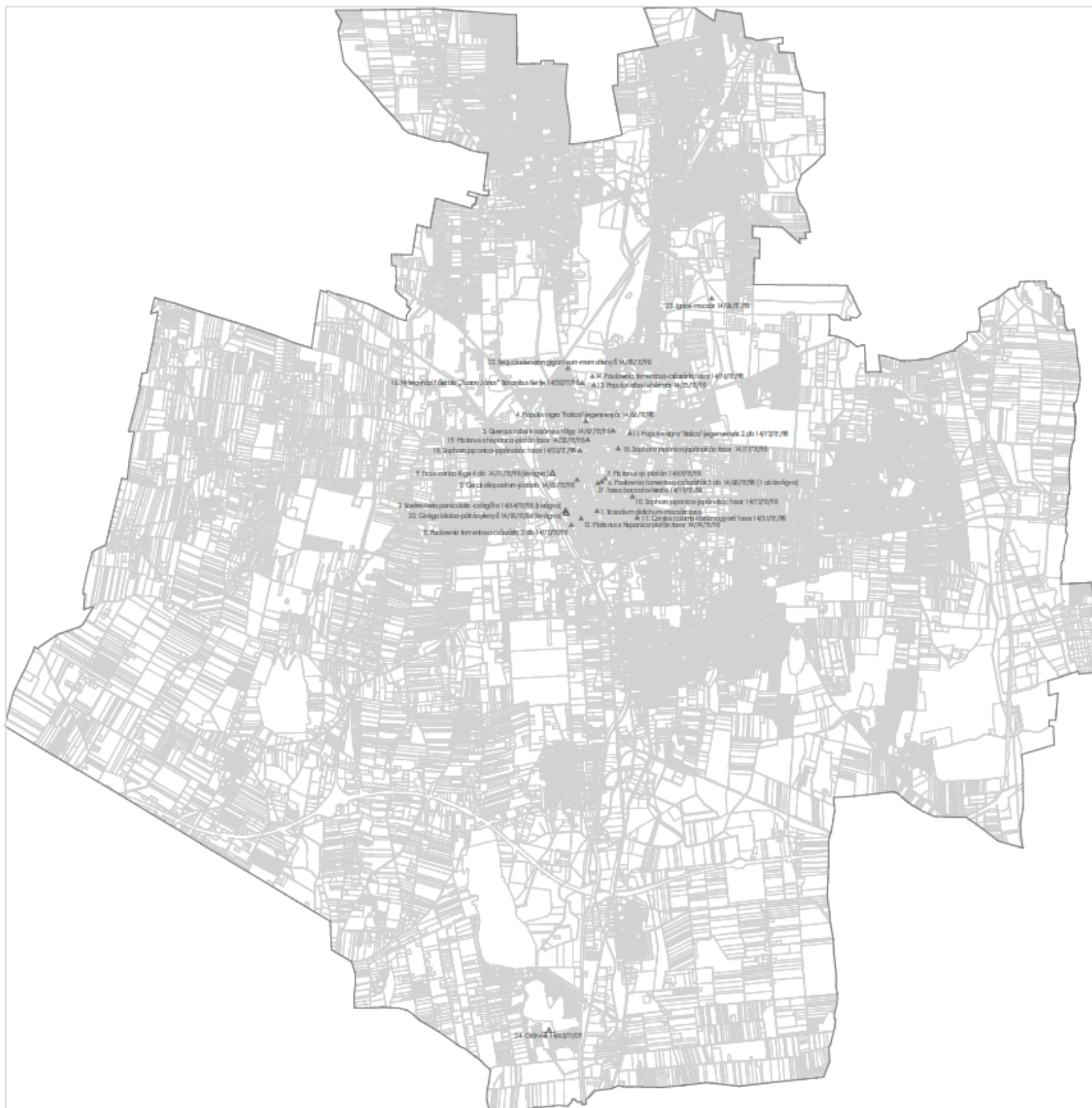




1.8. sz. melléklet -
egyedi tájértékek
 M=1:80.000

- egyedi tájértékek:**
- Repülőtér gyepje (Nylegyhdao_001)
 - Mocsár (Nylegyhdao_002)
 - Úle gyep (Nylegyhdao_003)
 - Cyep (Nylegyhdao_004)
 - Sándor erdő (Nylegyhdao_005)
 - Sándor erdő (Nylegyhdao_006)
 - Úle gyep (Nylegyhdao_007)
 - Úle gyep (Nylegyhdao_008)
 - Úle gyep (Nylegyhdao_009)
 - Csatorna (Nylegyhdao_010)
 - Úle gyep (Nylegyhdao_011)
 - Úle gyep (Nylegyhdao_012)
 - Nádás és gyep (Nylegyhdao_013)
 - Úle gyep (Nylegyhdao_014)
 - Cyep (Nylegyhdao_015)
 - Sándor erdő (Nylegyhdao_016)
 - Hosszú-hát tó (Nylegyhdao_017)
 - Nádás (Nylegyhdao_018)
 - Símacs István (Nylegyhdao_019)
 - Nádás (Nylegyhdao_020)
 - Úle gyep (Nylegyhdao_021)
 - Cyep (Nylegyhdao_022)
 - Wanda tó (Nylegyhdao_023)
 - Cyep (Nylegyhdao_024)
 - Sáros-völgy (Nylegyhdao_025)
 - Nádás (Nylegyhdao_026)
 - Nádás (Nylegyhdao_027)
 - Úle gyep (Nylegyhdao_028)
 - Vibőlés gyep (Nylegyhdao_029)
 - Úle gyep (Nylegyhdao_030)
 - Símacs István (Nylegyhdao_031)
 - Cyep és szőlő (Nylegyhdao_032)
 - Úle gyep (Nylegyhdao_033)
 - Úle gyep (Nylegyhdao_034)
 - Vibőlés (Nylegyhdao_035)
 - Park (Nylegyhdao_036)
 - Vibőlés (Nylegyhdao_037)
 - Símacs István (Nylegyhdao_038)
 - Nádás és gyep (Nylegyhdao_039)
 - Nagyvass tó (Nylegyhdao_040)
 - Úle gyep (Nylegyhdao_041)
 - Úle gyep (Nylegyhdao_042)
 - Sarkos tó (Nylegyhdao_043)
 - Nádás (Nylegyhdao_044)
 - Cyep és gyep (Nylegyhdao_045)
 - Homokl legelő (Nylegyhdao_046)
 - Úle gyep (Nylegyhdao_047)
 - Mezőgyep (Nylegyhdao_048)
 - Úle gyep (Nylegyhdao_049)
 - Cyep (Nylegyhdao_050)
 - Homokl (Nylegyhdao_051)
 - Kölkői tó (Nylegyhdao_052)
 - Úle gyep (Nylegyhdao_053)
 - Úle gyep (Nylegyhdao_054)
 - Nádás (Nylegyhdao_055)
 - Nádás és mocsár (Nylegyhdao_056)
 - Cyep (Nylegyhdao_057)
 - Nádás és mocsár (Nylegyhdao_058)
 - Úle gyep (Nylegyhdao_059)
 - Sárvölgy (Nylegyhdao_060)
 - Úle gyep (Nylegyhdao_061)
 - Nádás és gyep (Nylegyhdao_062)
 - Úle gyep (Nylegyhdao_063)
 - Mocsár (Nylegyhdao_064)
 - Nádás és gyep (Nylegyhdao_065)
 - Úle gyep (Nylegyhdao_066)
 - Nádás (Nylegyhdao_067)
 - Nádás (Nylegyhdao_068)
 - Bujdos tó (Nylegyhdao_069)
 - Wopaszás (Nylegyhdao_070)
 - Wopaszás (Nylegyhdao_071)
 - Cyep (Nylegyhdao_072)
 - Iglice termásvíz ártéri növényzet (Nylegyhdao_073)
 - Nádás (Nylegyhdao_074)
 - Vibőlés terület (Nylegyhdao_075)
 - Nádás (Nylegyhdao_076)
 - Cyep (Nylegyhdao_077)
 - Cyep és nádás (Nylegyhdao_078)
 - Nádás (Nylegyhdao_079)
 - Úle gyep (Nylegyhdao_080)
 - Úle gyep (Nylegyhdao_081)
 - Sándor erdő (Nylegyhdao_082)
 - Park (Nylegyhdao_083)
 - Park (Nylegyhdao_084)
 - Park (Nylegyhdao_085)
 - Park (Nylegyhdao_086)





1.9. sz. melléklet -
**helyi védett
természeti emlékek (TE),
természetvédelmi
területek (TT)**
M=1:80.000

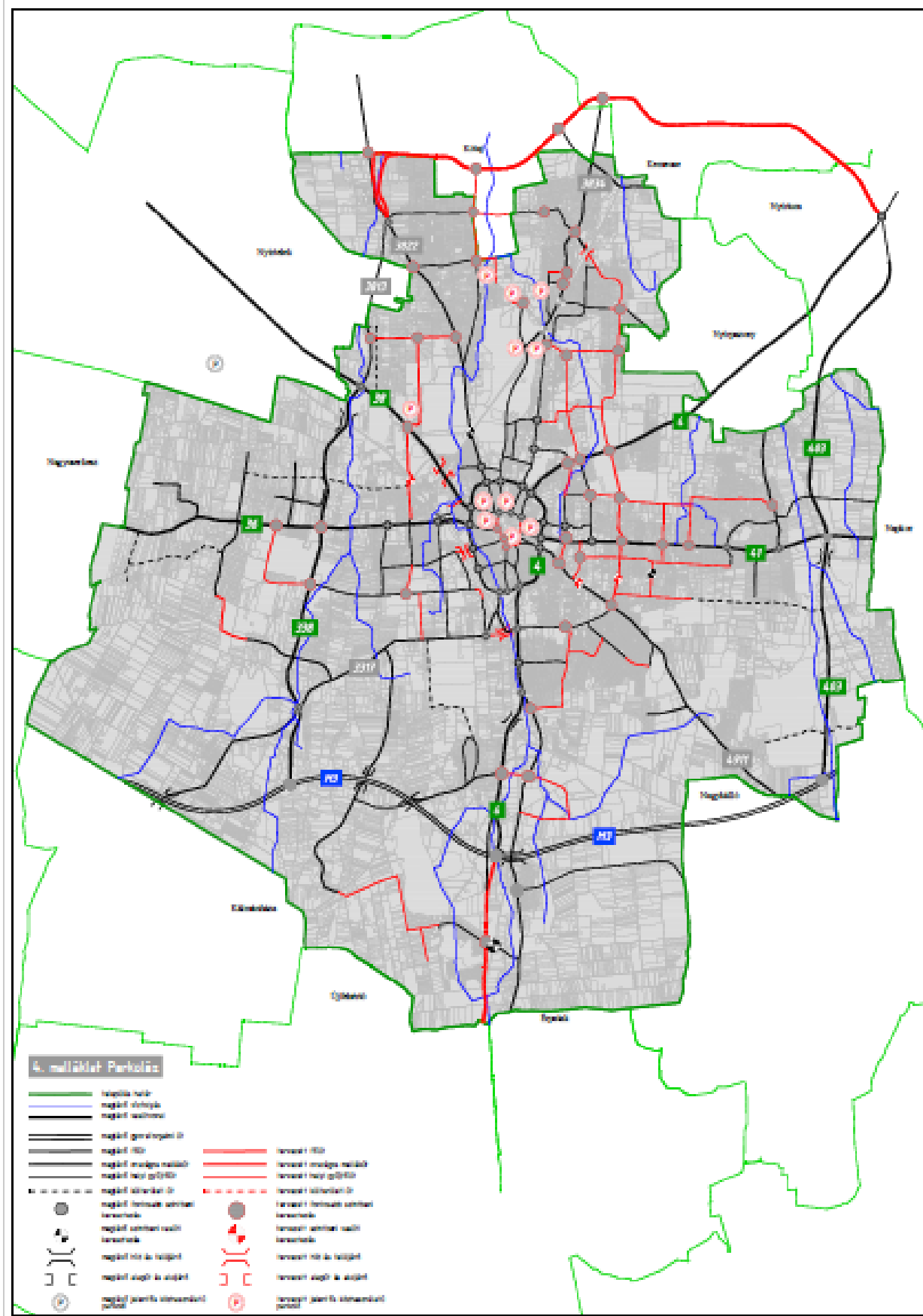
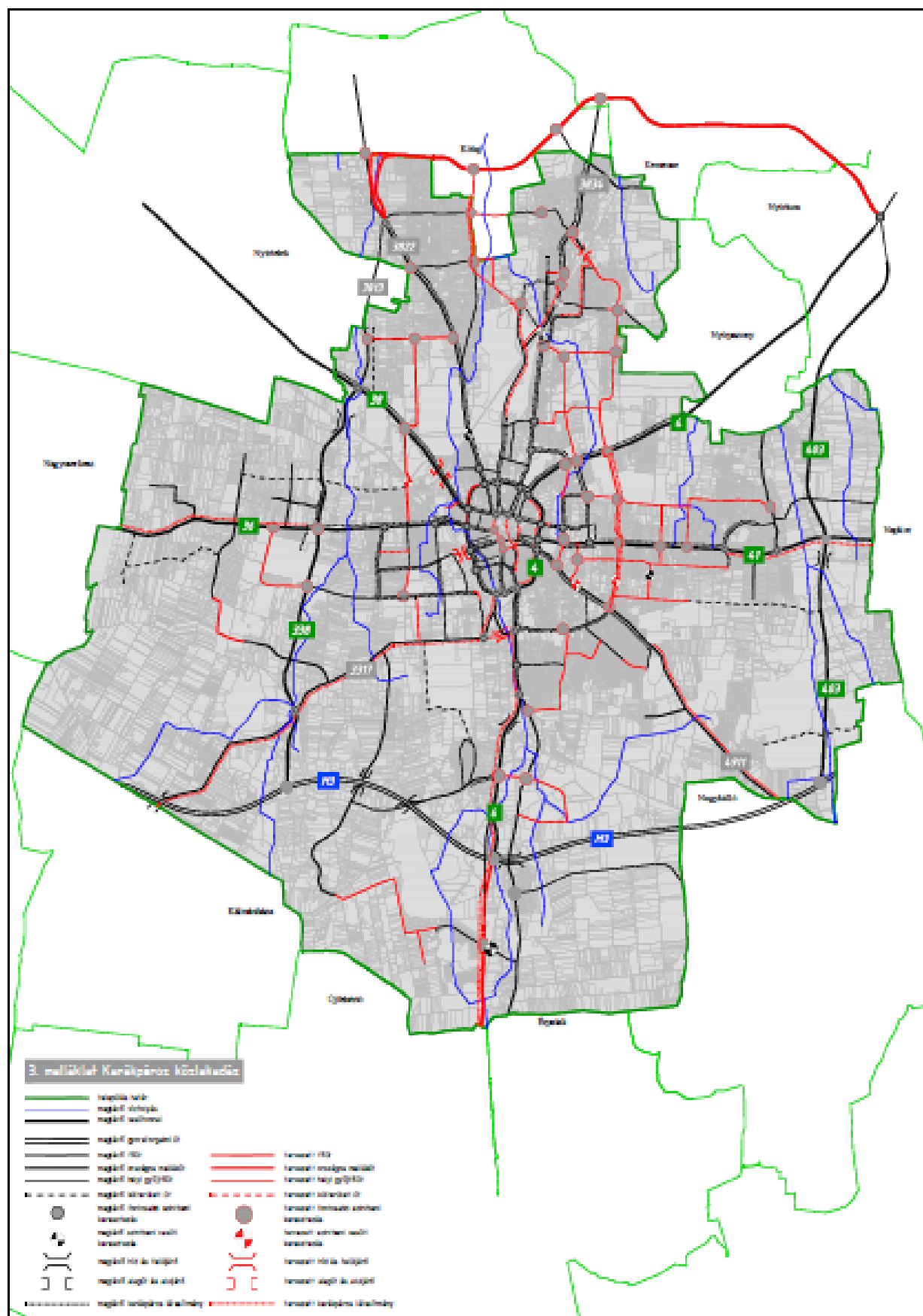
természet emlékek (TE):

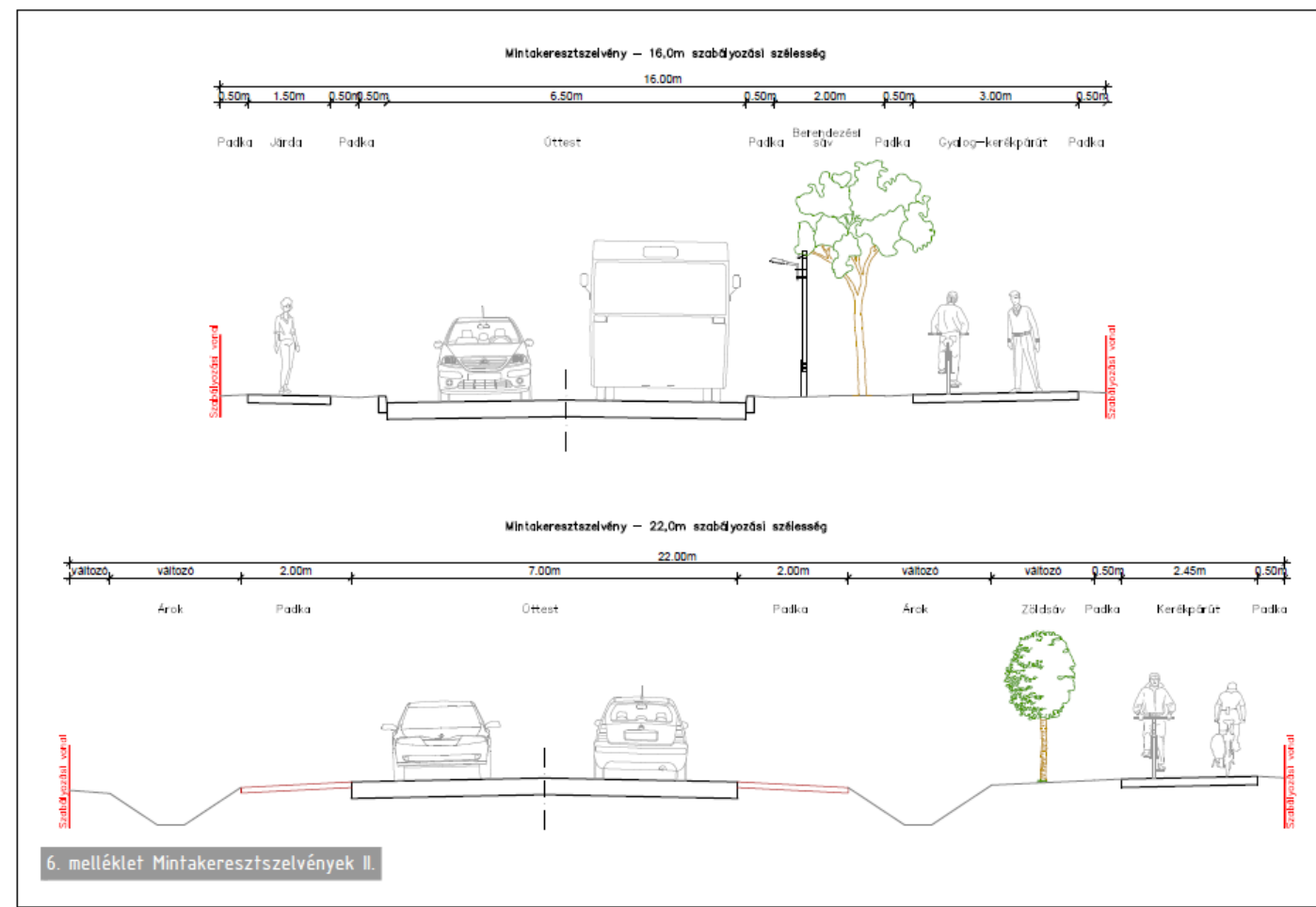
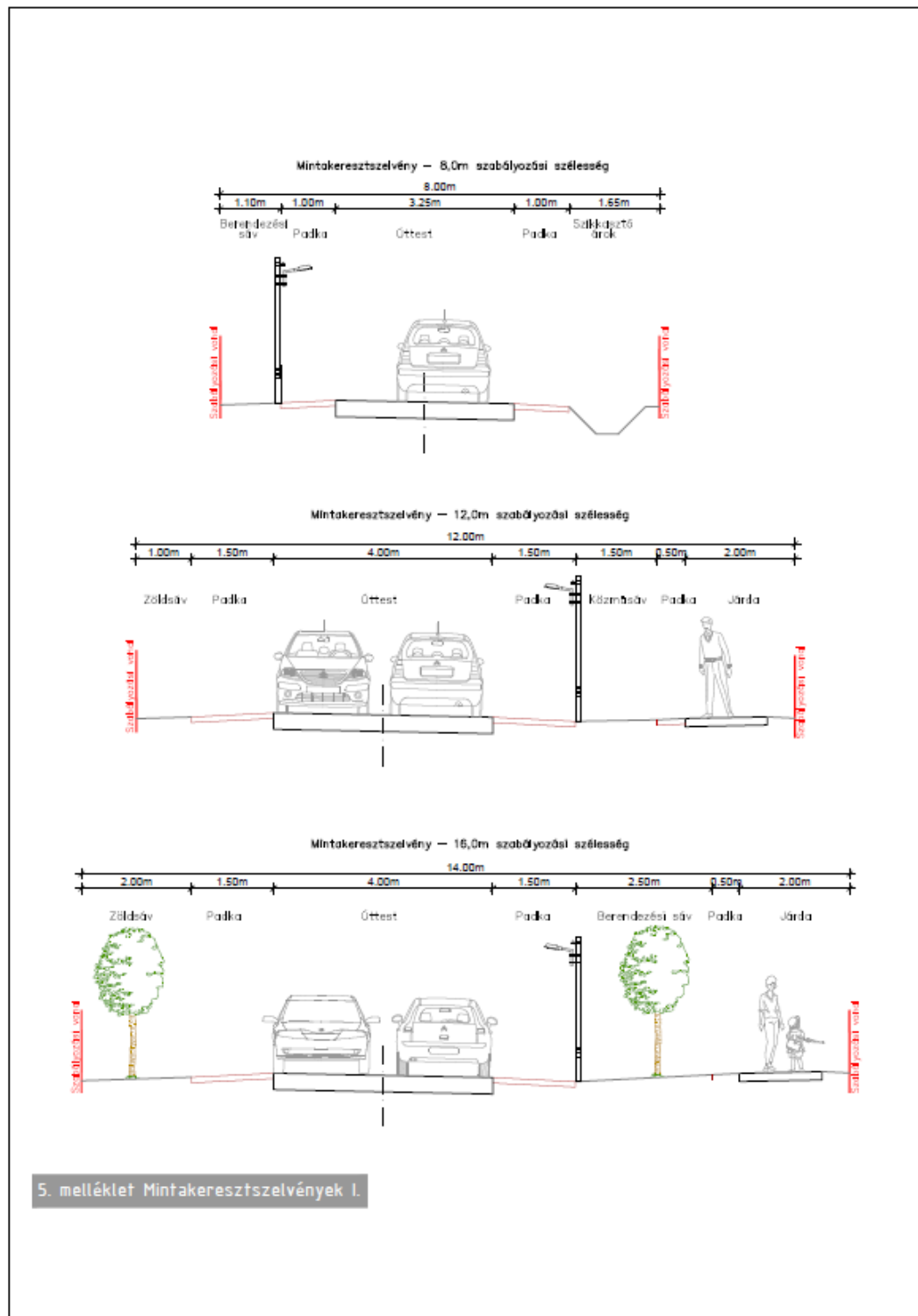
1. Taxodium distichum mocsárciprus
2. Koelerutaria paniculata -csörgőfa 14/64/TE/98 (kivágva)
3. Cercis siliquastrum-júdasfa 14/65/TE/98
4. Populus nigra "Italica"-jegenyenyár 14/66/TE/98
5. Quercus robur-kocsányos tölgy 14/67/TE/98
6. Paulownia tomentosa-császárfák 3 db 14/68/TE/98 (1db kivágva)
7. Platanus sp.-plátán 14/69/TE/98
8. Paulownia tomentosa-császárfák 2 db 14/70/TE/98
9. Ficus carica-fige 4 db 14/71/TE/98 (kivágva)
10. Sophora japonica-japánakác fásor 14/72/TE/98
11. Populus nigra "Italica"-jegenyenyár 2 db 14/73/TE/98
12. Platanus x hispanica-plátán fásor 14/74/TE/98
13. Populus alba-fehérenyár 14/75/TE/98
14. Paulownia tomentosa-császárfák fásor 14/76/TE/98
15. Sophora japonica-japánakác fásor 14/77/TE/98
16. Nyíregyházi Főiskola „Tuzson János” Botanikus Kerje 14/30/TT/98
17. Corylus colurna-törökmandula fásor 14/31/TE/98
18. Sophora japonica-japánakác fásor 14/32/TE/98
19. Platanus x hispanica-plátán fásor 14/33/TE/98
20. Ginkgo biloba-pátányfenyő 14/18/TE/86 (kivágva)
21. Taxus baccata-tiszafa 14/19/TE/86
22. Sequoiadendron giganteum-mamutfenyő 14/78/TE/98

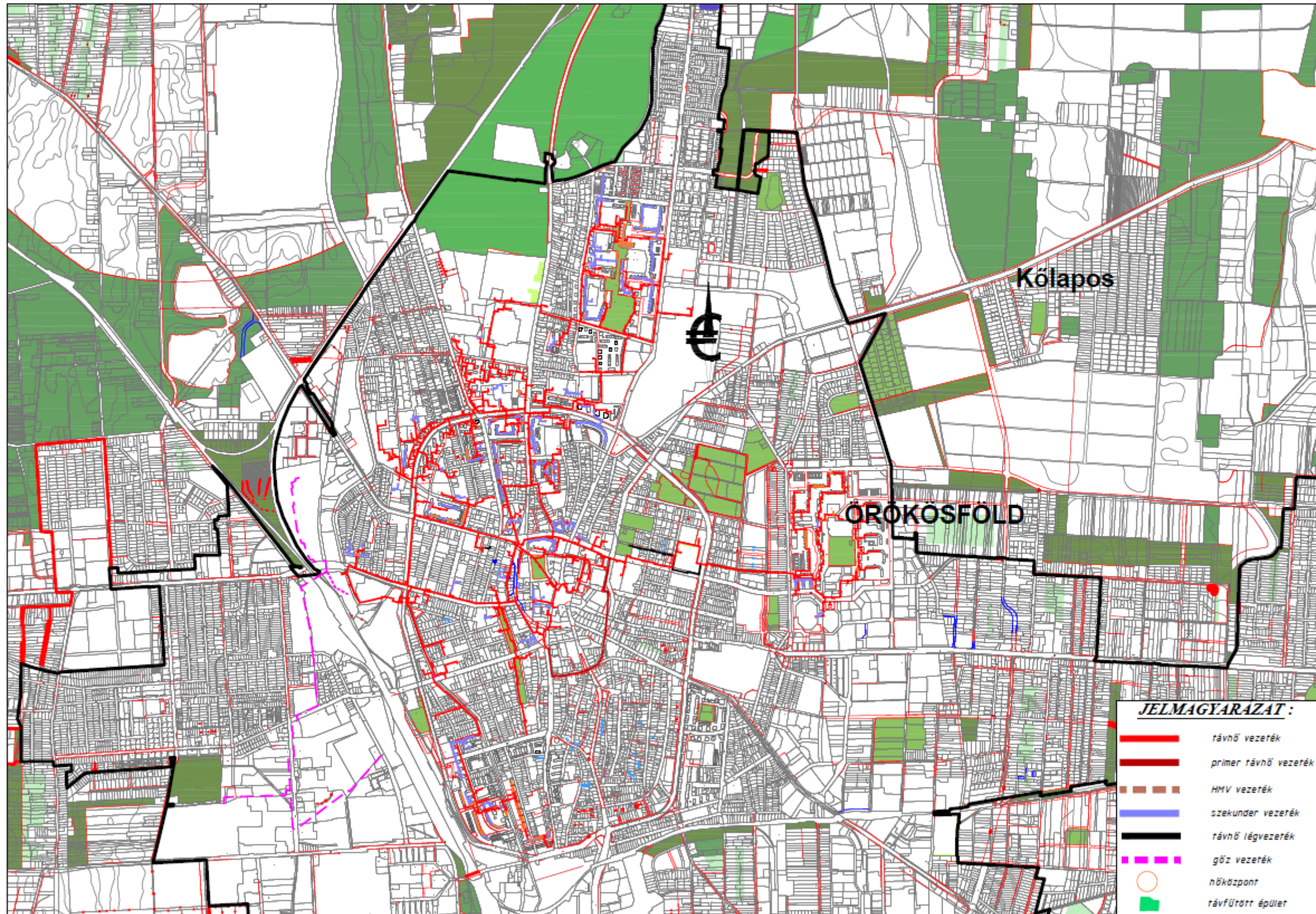
természetvédelmi területek (TT):

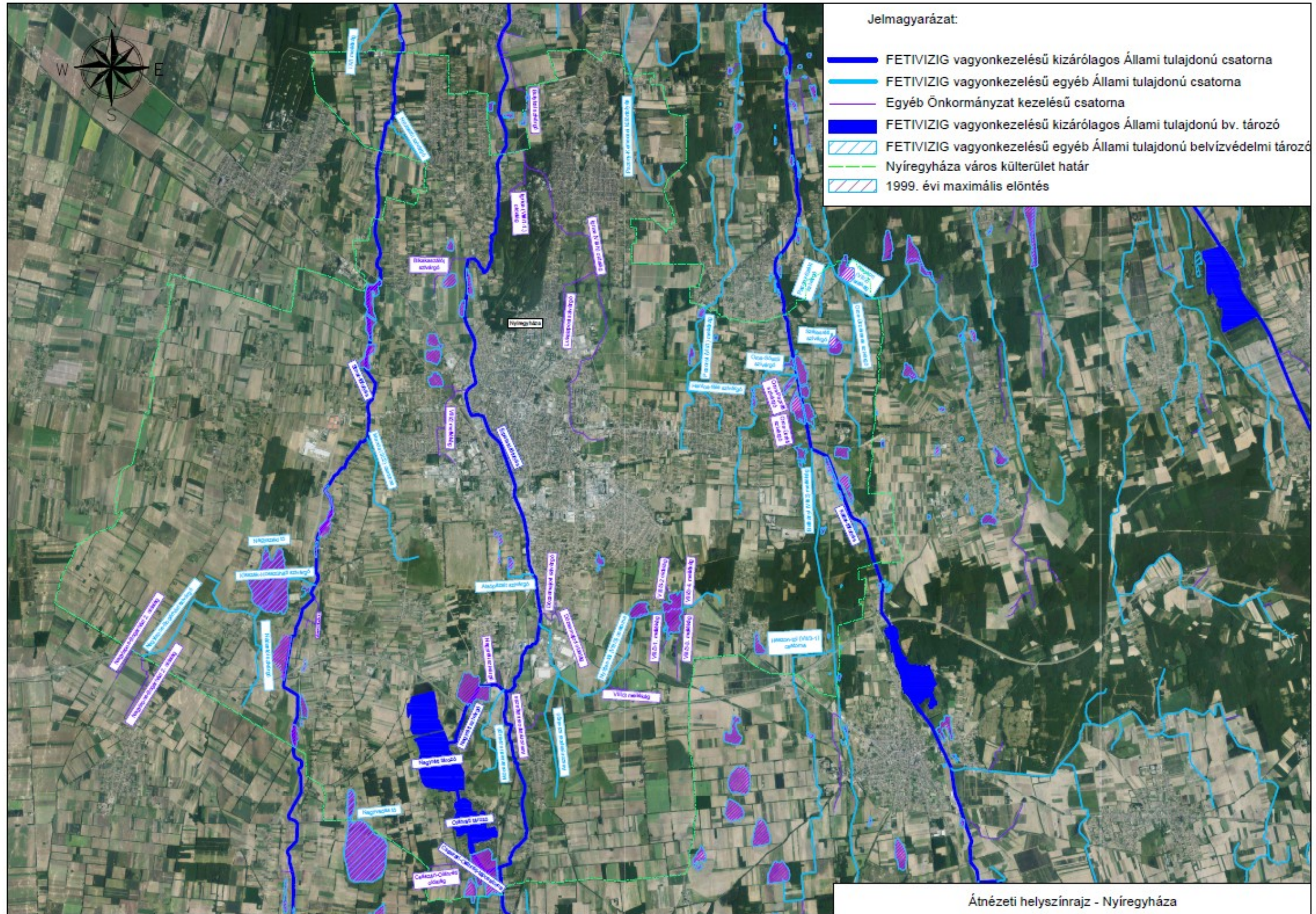
23. Iglice-mocsár 14/26/TT /92
24. Óláh-rét 14/63/TT/09

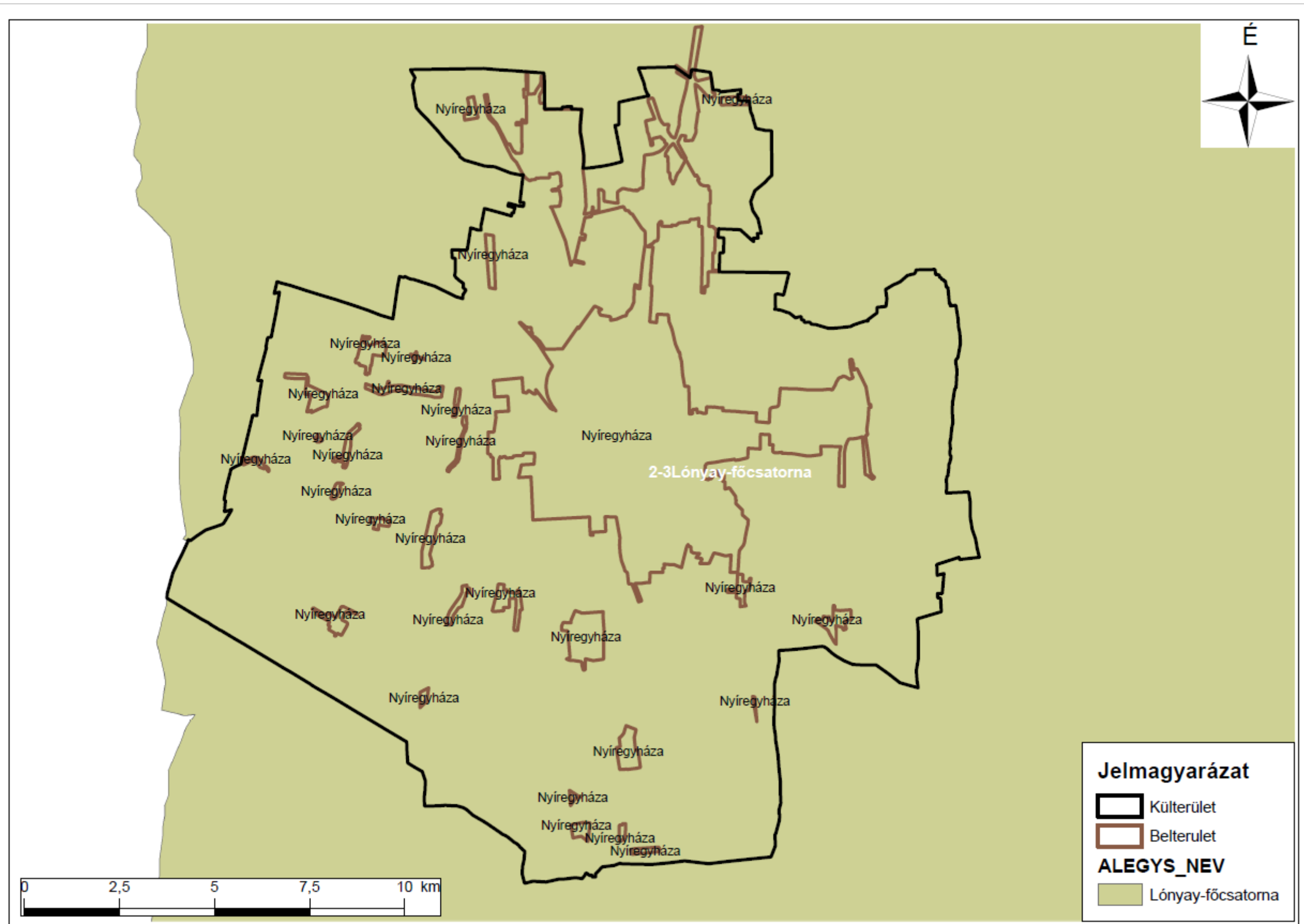








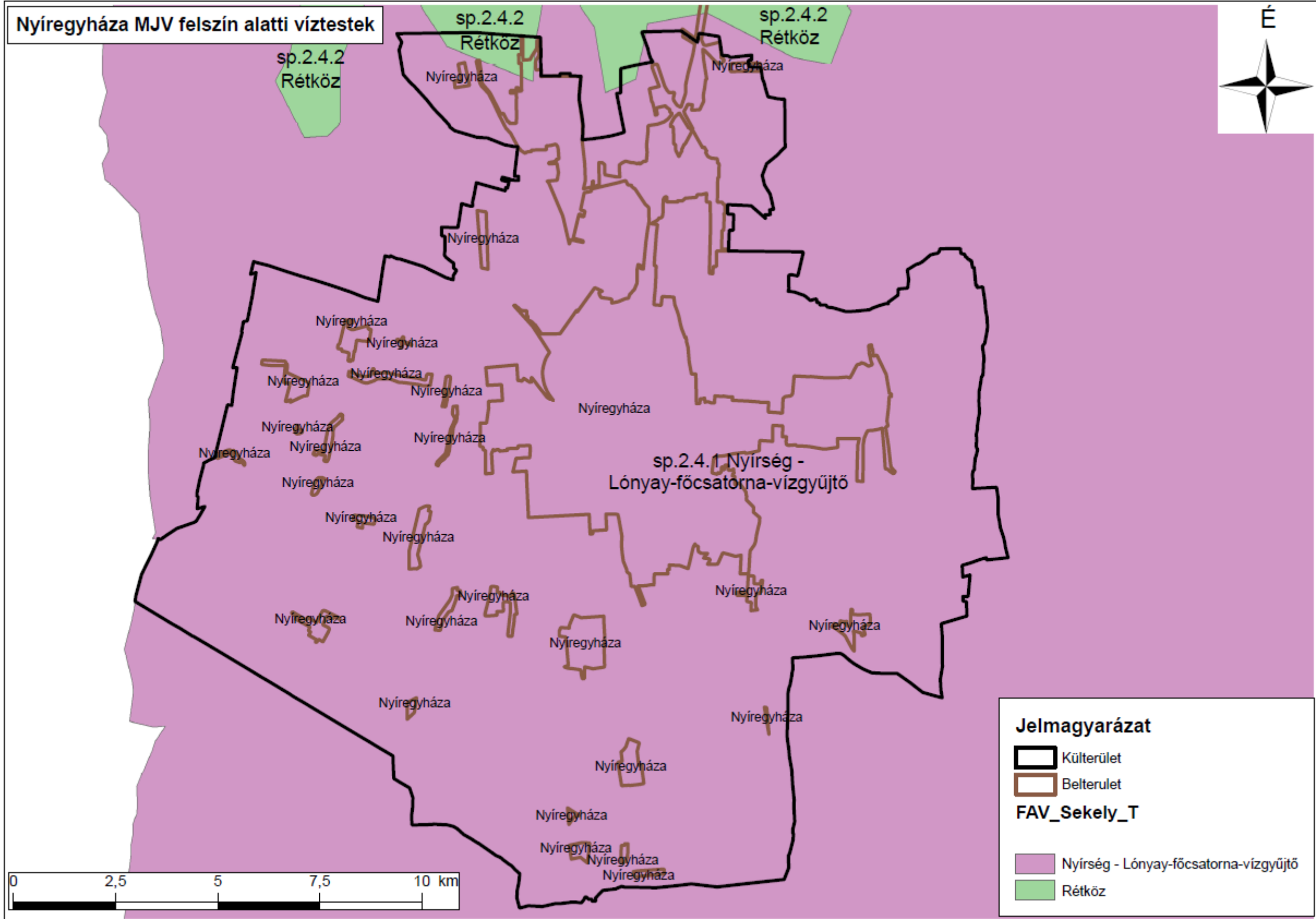




30

ART VITAL Kft.

Nyíregyháza MJV felszín alatti víztestek



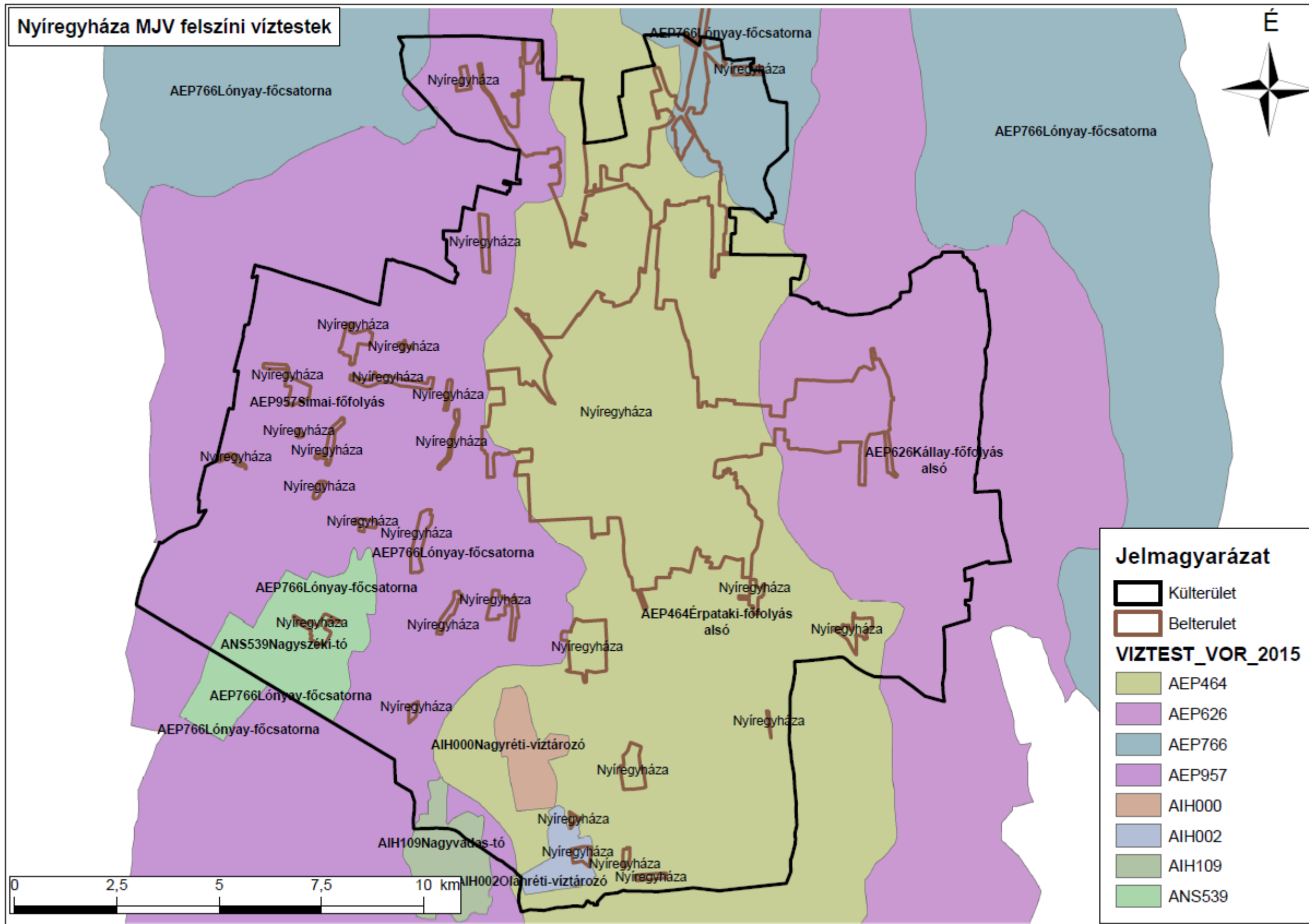
0 2,5 5 7,5 10 km

Jelmagyarázat

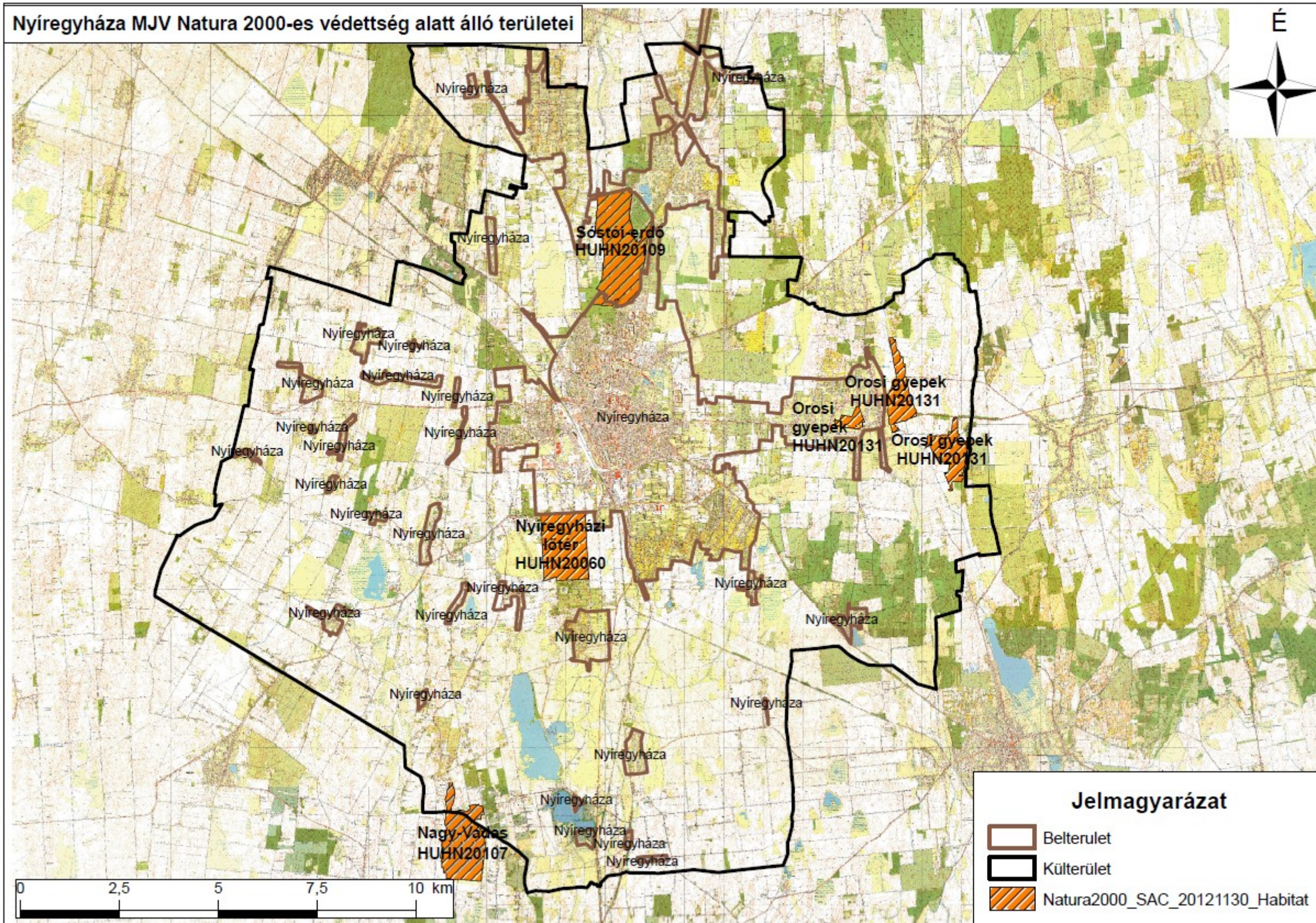
- Külterület
- Belterület

FAV_Sekely_T

- Nyírség - Lónyay-főcsatorna-vízgyűjtő
- Rétköz



Nyíregyháza MJV Natura 2000-es védetség alatt álló területei



1.8.1.1. Energiaellátás fejezet mellékletei

Nyíregyháza-Nyírjes
132 / 22 kV TR állomás tervezett helye
(Koncepció, OPUS TITÁSZ adatszolgáltatás szerint)
*Megjegyzés:
a nyomvonalak nem véglegesek és kizárólag egy lehetséges
nyomvonalat jelölnek! A végleges nyomvonalakat a tervezési
folyamat során a felelős tervező határozza meg!*

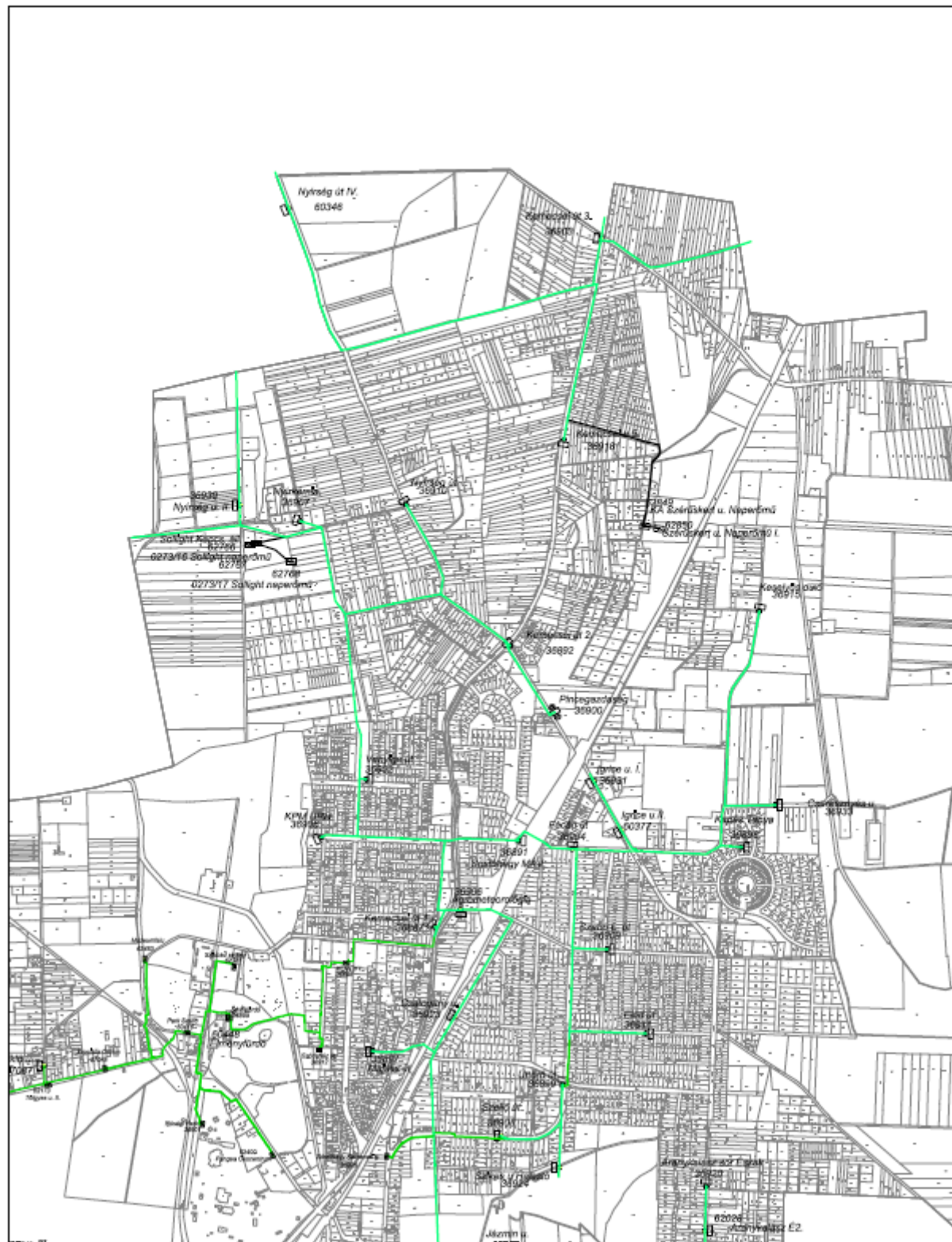


Nyíregyháza
NAF nyomvonalai

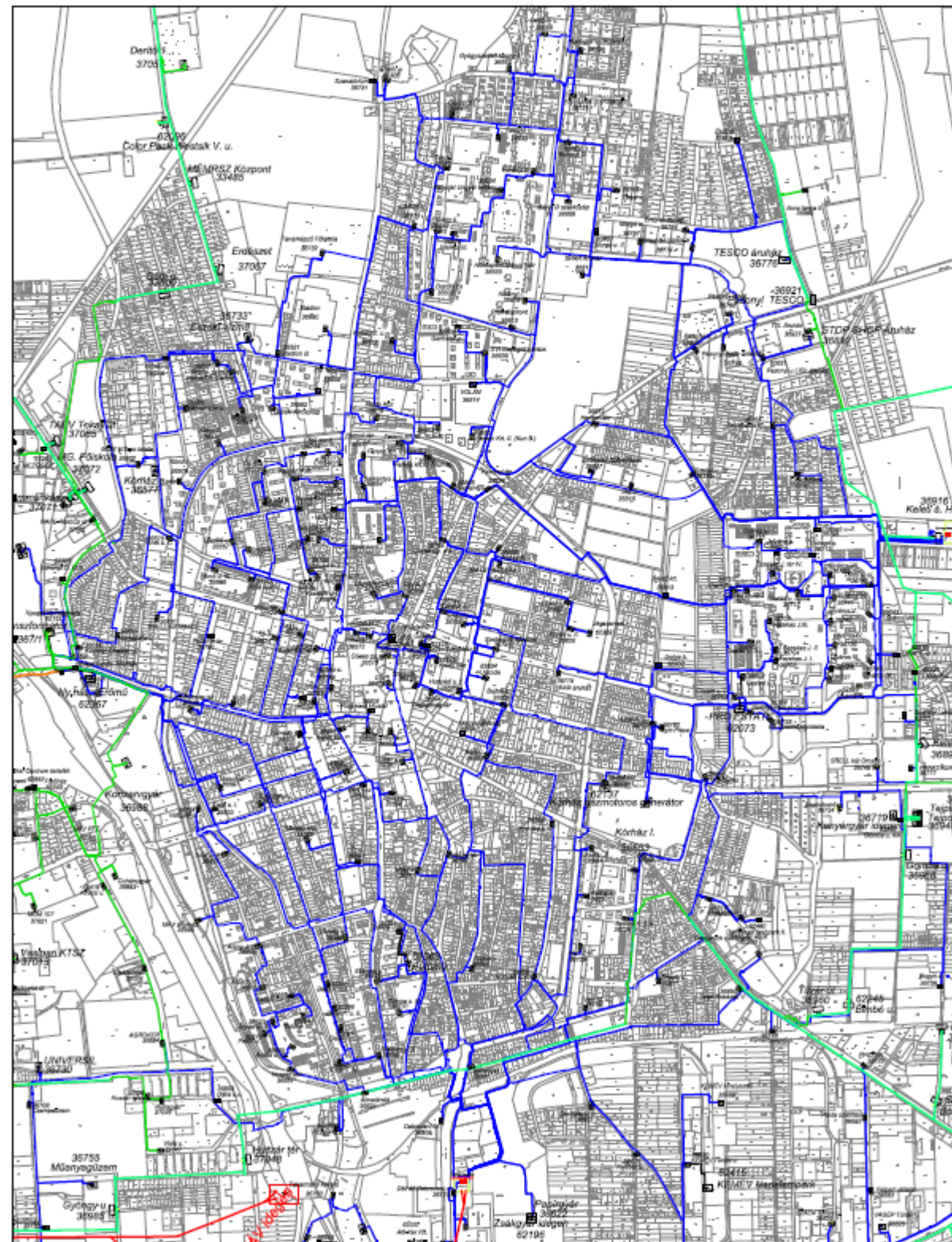
1:40 000



Nyíregyháza-Sóstó NAF/KÖF nyomvonala
1:10 000



Nyíregyháza belváros villamos NAF/KÖF nyomvonala
1:10 000



Nyiregyháza
NAF/KÖF hálózatok nyomvonala
1:40 000

